

**ANEXO I – LEVANTAMENTO TÉCNICO – CONTROLADOR DE VELOCIDADE
RESOLUÇÃO CONTRAN 798/2020****1 IDENTIFICAÇÃO DO ÓRGÃO OU ENTIDADE COM CIRCUNSCRIÇÃO SOBRE A VIA**1.1 Razão social: **Empresa Pública de Trânsito de Viamão – EPTV S/A**1.2 CNPJ: **27.513.309/0001-31**1.3 Município/UF: **Viamão – RS****2 ENDEREÇO**Latitude: **-30.123977°**Longitude: **-51.090017°**2.1.1 Rodovia:

Município/UF:

2.1.2 Logradouro: **Estrada Bérico Bernardes, nº 3354**Município/UF: **Viamão – RS****2.2 SENTIDO DO FLUXO FISCALIZADO**2.2.1 Sentido: **Bairro - Centro****2.3 CLASSIFICAÇÃO VIÁRIA (art. 60 do CTB)**2.3.1 Urbana: Trânsito rápido Arterial Coletora Local2.3.2 Rural: Rodovia Estrada2.3.3 Rural com características de urbana: Rodovia Estrada**2.4 TIPO DE VIA**2.4.1 Pista principal2.4.2 Pista lateral/marginal**2.5 TIPO DE PISTA**2.5.1 Pista simples2.5.2 Pista dupla2.5.3 Pista múltipla**2.6 QUANTIDADE DE FAIXAS FISCALIZADAS**

Número de faixas: 1

2.7 GEOMETRIA DA VIA2.7.1 Aclive2.7.4 Curva2.7.2 Declive2.7.5 Sinuosa2.7.3 Plano2.7.6 Outra:**2.8 VOLUME MÉDIO DIÁRIO DE VEÍCULOS**VMD: **8.468****2.9 TRÂNSITO DE VULNERÁVEIS**2.9.1 Crianças2.9.5 Veículos não motorizados2.9.2 Pessoa com deficiência2.9.6 Trânsito de animais selvagens2.9.3 Pedestres2.9.7 Outros:2.9.4 Ciclistas**2.10 OBRAS DE ARTE**2.10.1 Passarela2.10.5 Pórtico2.10.2 Passagem subterrânea2.10.6 Linha férrea2.10.3 Viaduto2.10.7 Outras:2.10.4 Ponte**3 VELOCIDADE**3.1 Velocidade Regulamentada para o local ou trecho de instalação do equipamento (Km/h): **60 km/h**3.1.1 Data: **27/07/2021****4 RESPONSÁVEL PELA ELABORAÇÃO DO ESTUDO TÉCNICO**

4.1 Nome: Wagner Fontanari Loch

4.2 Título: Engenheiro Civil e Mestre em Eng. de Transportes

4.3 Matrícula CREA N°: RS134902

4.4 Assinatura:  _____

4.5 Data de elaboração: 10/08/2021

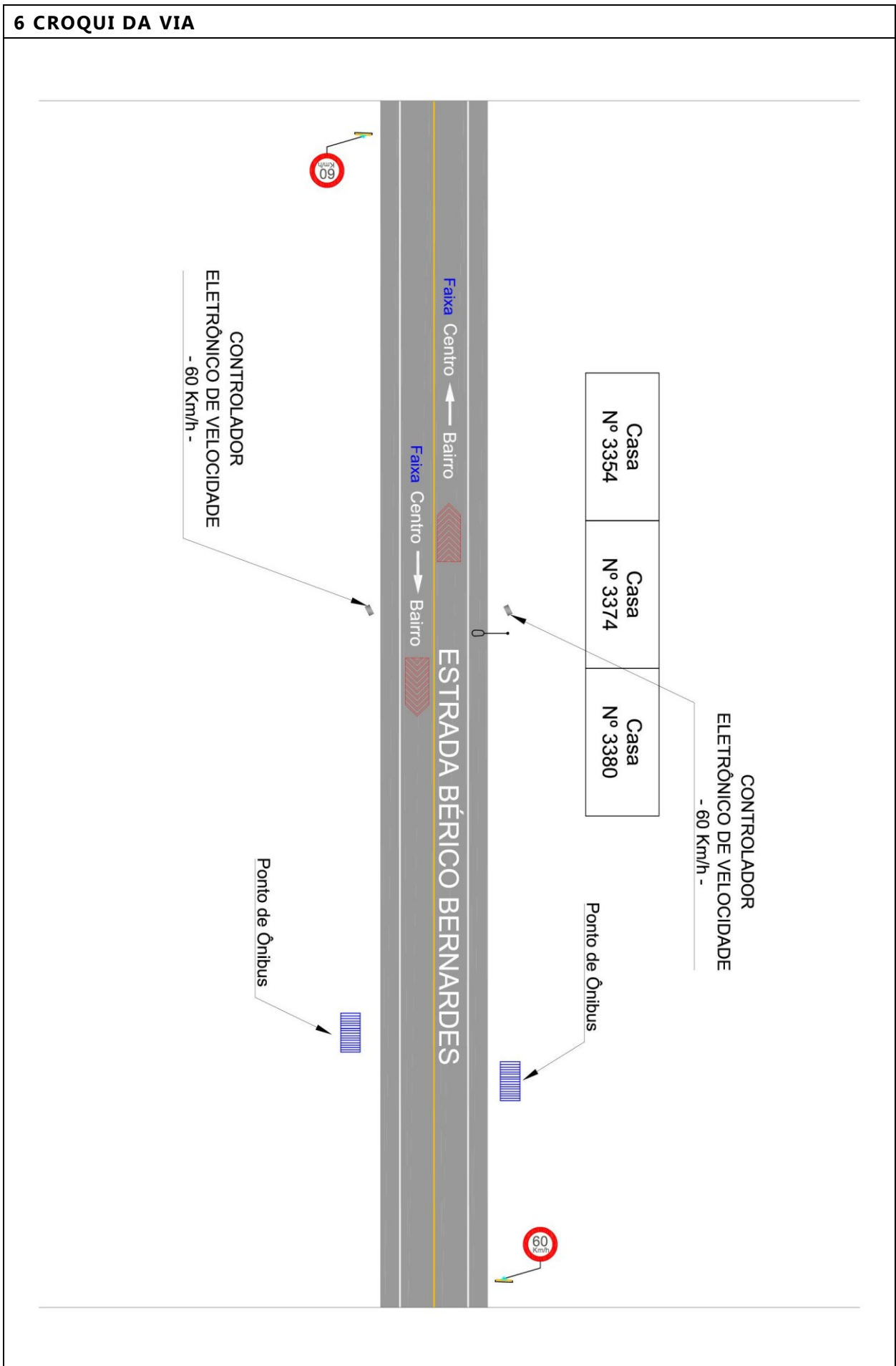
5 AUTORIDADE DE TRÂNSITO COM CIRCUNSCRIÇÃO SOBRE A VIA

5.1 Nome: _____

5.2 Matrícula n°: _____

5.3 Assinatura: _____

6 CROQUI DA VIA



7 RELATÓRIO FOTOGRÁFICO



**ANEXO I – LEVANTAMENTO TÉCNICO – CONTROLADOR DE VELOCIDADE
RESOLUÇÃO CONTRAN 798/2020****1 IDENTIFICAÇÃO DO ÓRGÃO OU ENTIDADE COM CIRCUNSCRIÇÃO SOBRE A VIA**1.1 Razão social: **Empresa Pública de Trânsito de Viamão – EPTV S/A**1.2 CNPJ: **27.513.309/0001-31**1.3 Município/UF: **Viamão – RS****2 ENDEREÇO**Latitude: **-30.124182°**Longitude: **-51.090215°**2.1.1 Rodovia:

Município/UF:

2.1.2 Logradouro: **Estrada Bérico Bernardes, DF nº 3324**Município/UF: **Viamão – RS****2.2 SENTIDO DO FLUXO FISCALIZADO**2.2.1 Sentido: **Centro - Bairro****2.3 CLASSIFICAÇÃO VIÁRIA (art. 60 do CTB)**2.3.1 Urbana: Trânsito rápido Arterial Coletora Local2.3.2 Rural: Rodovia Estrada2.3.3 Rural com características de urbana: Rodovia Estrada**2.4 TIPO DE VIA**2.4.1 Pista principal2.4.2 Pista lateral/marginal**2.5 TIPO DE PISTA**2.5.1 Pista simples2.5.2 Pista dupla2.5.3 Pista múltipla**2.6 QUANTIDADE DE FAIXAS FISCALIZADAS**

Número de faixas: 1

2.7 GEOMETRIA DA VIA2.7.1 Aclive2.7.4 Curva2.7.2 Declive2.7.5 Sinuosa2.7.3 Plano2.7.6 Outra:**2.8 VOLUME MÉDIO DIÁRIO DE VEÍCULOS**VMD: **8.468****2.9 TRÂNSITO DE VULNERÁVEIS**2.9.1 Crianças2.9.5 Veículos não motorizados2.9.2 Pessoa com deficiência2.9.6 Trânsito de animais selvagens2.9.3 Pedestres2.9.7 Outros:2.9.4 Ciclistas**2.10 OBRAS DE ARTE**2.10.1 Passarela2.10.5 Pórtico2.10.2 Passagem subterrânea2.10.6 Linha férrea2.10.3 Viaduto2.10.7 Outras:2.10.4 Ponte**3 VELOCIDADE**3.1 Velocidade Regulamentada para o local ou trecho de instalação do equipamento (Km/h): **60 km/h**3.1.1 Data: **27/07/2021****4 RESPONSÁVEL PELA ELABORAÇÃO DO ESTUDO TÉCNICO**

4.1 Nome: Wagner Fontanari Loch

4.2 Título: Engenheiro Civil e Mestre em Eng. de Transportes

4.3 Matrícula CREA N°: RS134902

4.4 Assinatura:  _____

4.5 Data de elaboração: 10/08/2021

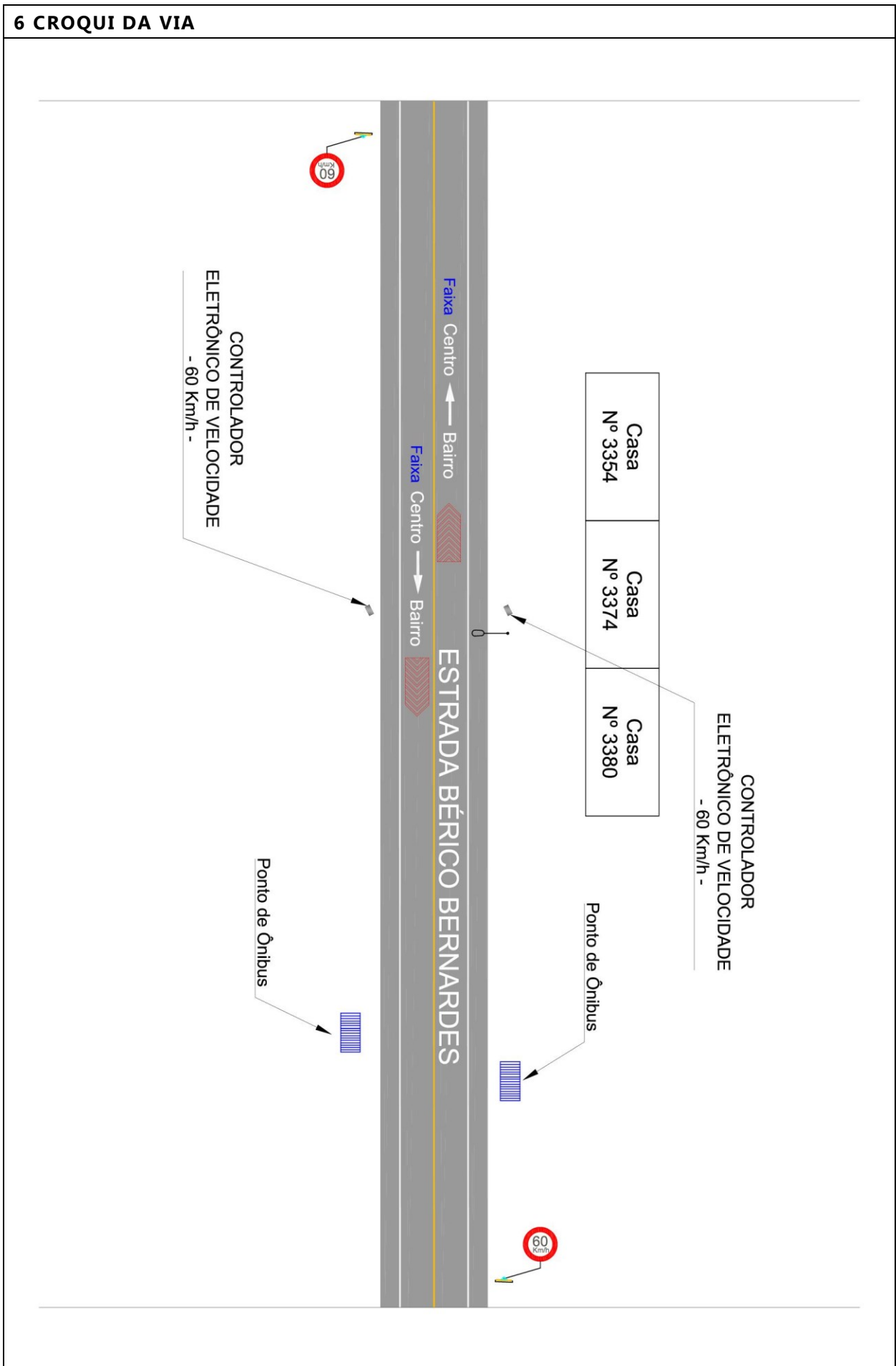
5 AUTORIDADE DE TRÂNSITO COM CIRCUNSCRIÇÃO SOBRE A VIA

5.1 Nome: _____

5.2 Matrícula n°: _____

5.3 Assinatura: _____

6 CROQUI DA VIA



7 RELATÓRIO FOTOGRÁFICO



**ANEXO I – LEVANTAMENTO TÉCNICO – CONTROLADOR DE VELOCIDADE
RESOLUÇÃO CONTRAN 798/2020****1 IDENTIFICAÇÃO DO ÓRGÃO OU ENTIDADE COM CIRCUNSCRIÇÃO SOBRE A VIA**1.1 Razão social: **Empresa Pública de Trânsito de Viamão – EPTV S/A**1.2 CNPJ: **27.513.309/0001-31**1.3 Município/UF: **Viamão – RS****2 ENDEREÇO**Latitude: **-30.100197°**Longitude: **-51.074921°**2.1.1 Rodovia:

Município/UF:


2.1.2 Logradouro: **Estrada da Branquinha x Estrada Bérico José Bernardes**Município/UF: **Viamão – RS****2.2 SENTIDO DO FLUXO FISCALIZADO**2.2.1 Sentido: **Centro - Bairro****2.3 CLASSIFICAÇÃO VIÁRIA (art. 60 do CTB)**2.3.1 Urbana: Trânsito rápido Arterial Coletora Local2.3.2 Rural: Rodovia Estrada2.3.3 Rural com características de urbana: Rodovia Estrada**2.4 TIPO DE VIA**2.4.1 Pista principal2.4.2 Pista lateral/marginal**2.5 TIPO DE PISTA**2.5.1 Pista simples2.5.2 Pista dupla2.5.3 Pista múltipla**2.6 QUANTIDADE DE FAIXAS FISCALIZADAS**Número de faixas: **1**

2.7 GEOMETRIA DA VIA2.7.1 Aclive2.7.4 Curva2.7.2 Declive2.7.5 Sinuosa2.7.3 Plano2.7.6 Outra:**2.8 VOLUME MÉDIO DIÁRIO DE VEÍCULOS**VMD: **11.164****2.9 TRÂNSITO DE VULNERÁVEIS**2.9.1 Crianças2.9.5 Veículos não motorizados2.9.2 Pessoa com deficiência2.9.6 Trânsito de animais selvagens2.9.3 Pedestres2.9.7 Outros:2.9.4 Ciclistas**2.10 OBRAS DE ARTE**2.10.1 Passarela2.10.5 Pórtico2.10.2 Passagem subterrânea2.10.6 Linha férrea2.10.3 Viaduto2.10.7 Outras:2.10.4 Ponte**3 VELOCIDADE**3.1 Velocidade Regulamentada para o local ou trecho de instalação do equipamento (Km/h): **40 km/h**3.1.1 Data: **14/07/2022****4 RESPONSÁVEL PELA ELABORAÇÃO DO ESTUDO TÉCNICO**

4.1 Nome: Wagner Fontanari Loch

4.2 Título: Engenheiro Civil e Mestre em Eng. de Transportes

4.3 Matrícula CREA N°: RS134902

4.4 Assinatura:  _____

4.5 Data de elaboração: 28/07/2022

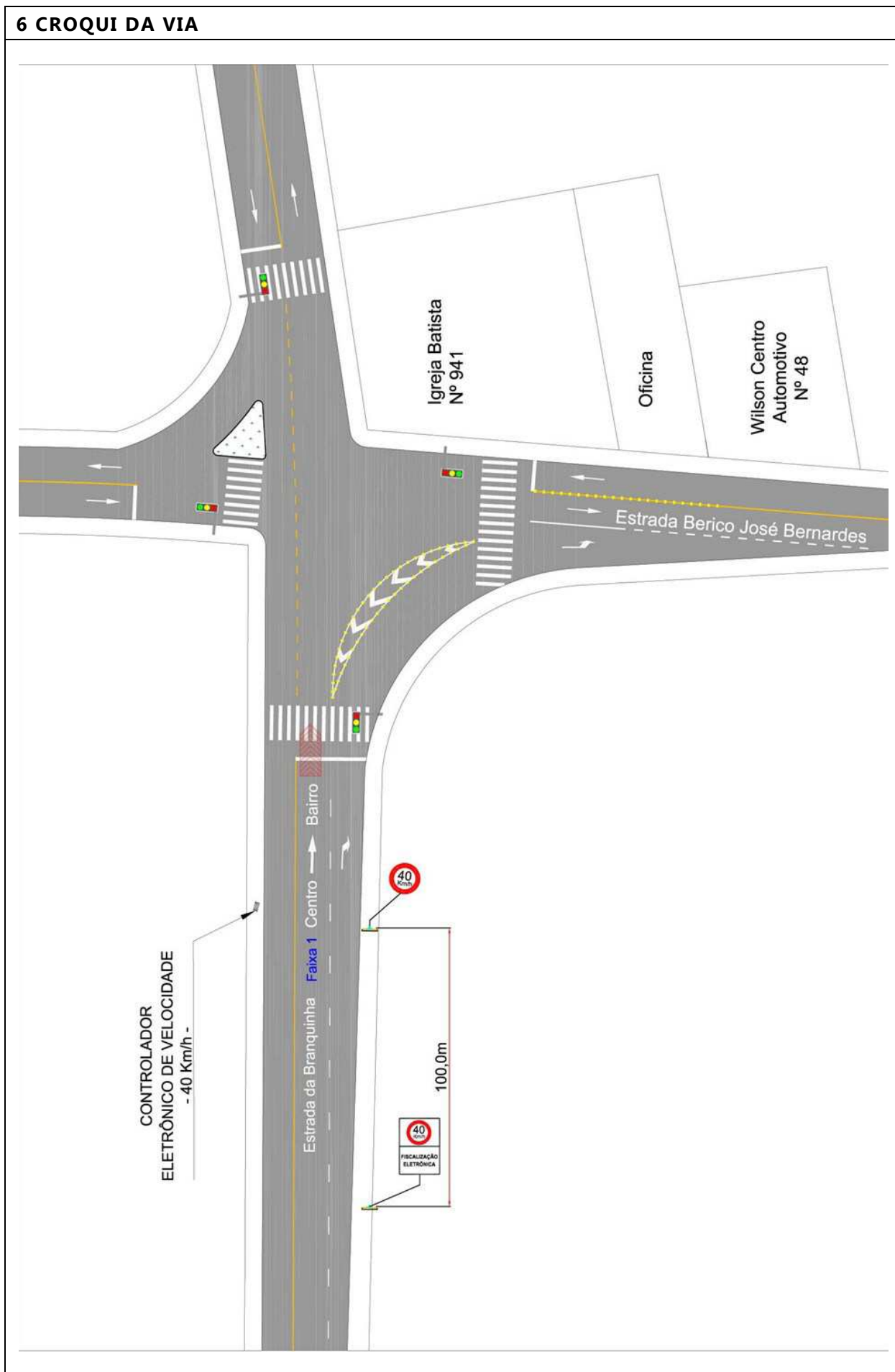
5 AUTORIDADE DE TRÂNSITO COM CIRCUNSCRIÇÃO SOBRE A VIA

5.1 Nome: _____

5.2 Matrícula n°: _____

5.3 Assinatura: _____

6 CROQUI DA VIA



7 RELATÓRIO FOTOGRÁFICO



**ANEXO I – LEVANTAMENTO TÉCNICO – CONTROLADOR DE VELOCIDADE
RESOLUÇÃO CONTRAN 798/2020****1 IDENTIFICAÇÃO DO ÓRGÃO OU ENTIDADE COM CIRCUNSCRIÇÃO SOBRE A VIA**1.1 Razão social: **Empresa Pública de Trânsito de Viamão – EPTV S/A**1.2 CNPJ: **27.513.309/0001-31**1.3 Município/UF: **Viamão – RS****2 ENDEREÇO**Latitude: **-30.065804°**Longitude: **-51.107316°**2.1.1 Rodovia:

Município/UF:

2.1.2 Logradouro: **Avenida Liberdade, nº 1770**Município/UF: **Viamão – RS****2.2 SENTIDO DO FLUXO FISCALIZADO**2.2.1 Sentido: **Bairro - Centro****2.3 CLASSIFICAÇÃO VIÁRIA (art. 60 do CTB)**2.3.1 Urbana: Trânsito rápido Arterial Coletora Local2.3.2 Rural: Rodovia Estrada2.3.3 Rural com características de urbana: Rodovia Estrada**2.4 TIPO DE VIA**2.4.1 Pista principal2.4.2 Pista lateral/marginal**2.5 TIPO DE PISTA**2.5.1 Pista simples2.5.2 Pista dupla2.5.3 Pista múltipla**2.6 QUANTIDADE DE FAIXAS FISCALIZADAS**

Número de faixas: 1

2.7 GEOMETRIA DA VIA2.7.1 Aclive2.7.4 Curva2.7.2 Declive2.7.5 Sinuosa2.7.3 Plano2.7.6 Outra:**2.8 VOLUME MÉDIO DIÁRIO DE VEÍCULOS**VMD: **4.548****2.9 TRÂNSITO DE VULNERÁVEIS**2.9.1 Crianças2.9.5 Veículos não motorizados2.9.2 Pessoa com deficiência2.9.6 Trânsito de animais selvagens2.9.3 Pedestres2.9.7 Outros:2.9.4 Ciclistas**2.10 OBRAS DE ARTE**2.10.1 Passarela2.10.5 Pórtico2.10.2 Passagem subterrânea2.10.6 Linha férrea2.10.3 Viaduto2.10.7 Outras:2.10.4 Ponte**3 VELOCIDADE**3.1 Velocidade Regulamentada para o local ou trecho de instalação do equipamento (Km/h): **40 km/h**3.1.1 Data: **27/07/2021****4 RESPONSÁVEL PELA ELABORAÇÃO DO ESTUDO TÉCNICO**

4.1 Nome: Wagner Fontanari Loch

4.2 Título: Engenheiro Civil e Mestre em Eng. de Transportes

4.3 Matrícula CREA N°: RS134902

4.4 Assinatura:  _____

4.5 Data de elaboração: 10/08/2021

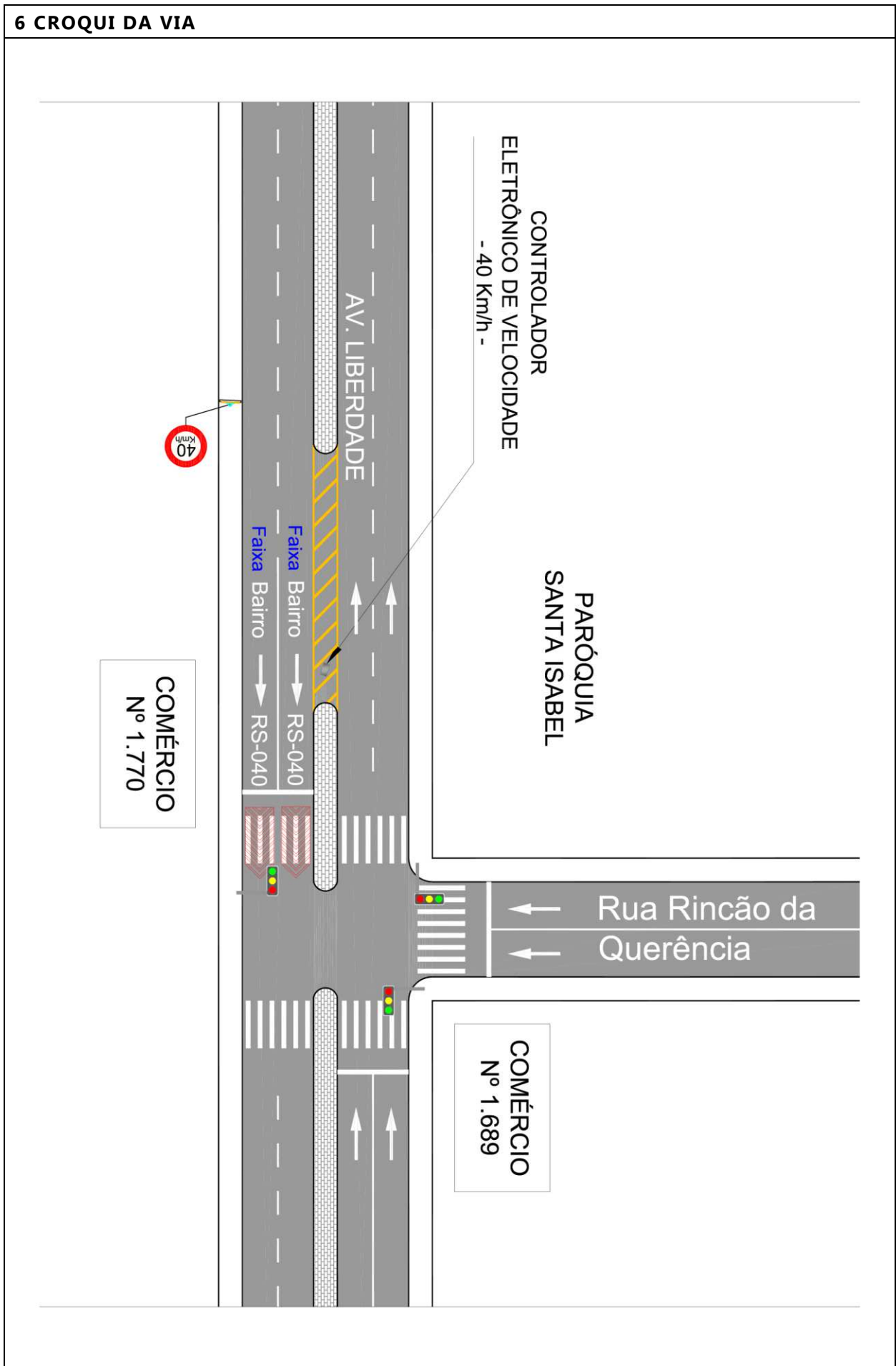
5 AUTORIDADE DE TRÂNSITO COM CIRCUNSCRIÇÃO SOBRE A VIA

5.1 Nome: _____

5.2 Matrícula n°: _____

5.3 Assinatura: _____

6 CROQUI DA VIA



7 RELATÓRIO FOTOGRÁFICO



**ANEXO I – LEVANTAMENTO TÉCNICO – CONTROLADOR DE VELOCIDADE
RESOLUÇÃO CONTRAN 798/2020****1 IDENTIFICAÇÃO DO ÓRGÃO OU ENTIDADE COM CIRCUNSCRIÇÃO SOBRE A VIA**1.1 Razão social: **Empresa Pública de Trânsito de Viamão – EPTV S/A**1.2 CNPJ: **27.513.309/0001-31**1.3 Município/UF: **Viamão – RS****2 ENDEREÇO**Latitude: **-30.066116°**Longitude: **-51.107191°**2.1.1 Rodovia:

Município/UF:

2.1.2 Logradouro: **Avenida Liberdade, nº 1689**Município/UF: **Viamão – RS****2.2 SENTIDO DO FLUXO FISCALIZADO**2.2.1 Sentido: **Centro - Bairro****2.3 CLASSIFICAÇÃO VIÁRIA (art. 60 do CTB)**2.3.1 Urbana: Trânsito rápido Arterial Coletora Local2.3.2 Rural: Rodovia Estrada2.3.3 Rural com características de urbana: Rodovia Estrada**2.4 TIPO DE VIA**2.4.1 Pista principal2.4.2 Pista lateral/marginal**2.5 TIPO DE PISTA**2.5.1 Pista simples2.5.2 Pista dupla2.5.3 Pista múltipla**2.6 QUANTIDADE DE FAIXAS FISCALIZADAS**

Número de faixas: 1

2.7 GEOMETRIA DA VIA2.7.1 Aclive2.7.4 Curva2.7.2 Declive2.7.5 Sinuosa2.7.3 Plano2.7.6 Outra:**2.8 VOLUME MÉDIO DIÁRIO DE VEÍCULOS**VMD: **3.789****2.9 TRÂNSITO DE VULNERÁVEIS**2.9.1 Crianças2.9.5 Veículos não motorizados2.9.2 Pessoa com deficiência2.9.6 Trânsito de animais selvagens2.9.3 Pedestres2.9.7 Outros:2.9.4 Ciclistas**2.10 OBRAS DE ARTE**2.10.1 Passarela2.10.5 Pórtico2.10.2 Passagem subterrânea2.10.6 Linha férrea2.10.3 Viaduto2.10.7 Outras:2.10.4 Ponte**3 VELOCIDADE**3.1 Velocidade Regulamentada para o local ou trecho de instalação do equipamento (Km/h): **40 km/h**3.1.1 Data: **27/07/2021****4 RESPONSÁVEL PELA ELABORAÇÃO DO ESTUDO TÉCNICO**

4.1 Nome: Wagner Fontanari Loch

4.2 Título: Engenheiro Civil e Mestre em Eng. de Transportes

4.3 Matrícula CREA N°: RS134902

4.4 Assinatura:  _____

4.5 Data de elaboração: 10/08/2021

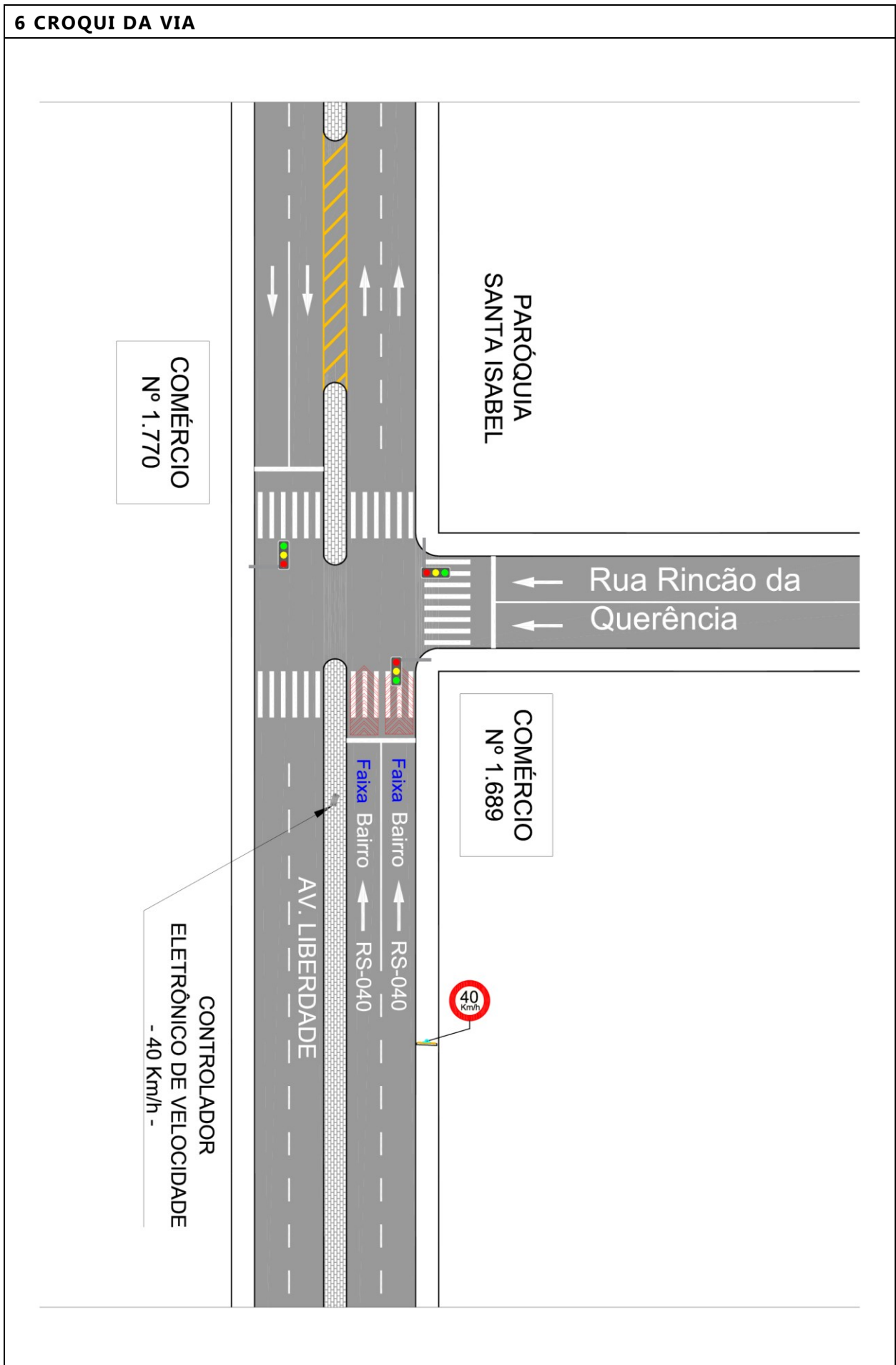
5 AUTORIDADE DE TRÂNSITO COM CIRCUNSCRIÇÃO SOBRE A VIA

5.1 Nome: _____

5.2 Matrícula n°: _____

5.3 Assinatura: _____

6 CROQUI DA VIA



7 RELATÓRIO FOTOGRÁFICO



**ANEXO I – LEVANTAMENTO TÉCNICO – CONTROLADOR DE VELOCIDADE
RESOLUÇÃO CONTRAN 798/2020****1 IDENTIFICAÇÃO DO ÓRGÃO OU ENTIDADE COM CIRCUNSCRIÇÃO SOBRE A VIA**1.1 Razão social: **Empresa Pública de Trânsito de Viamão – EPTV S/A**1.2 CNPJ: **27.513.309/0001-31**1.3 Município/UF: **Viamão – RS****2 ENDEREÇO**Latitude: **-30.072926°**Longitude: **-51.108906°**2.1.1 Rodovia:

Município/UF:

2.1.2 Logradouro: **Avenida Liberdade, nº 903**Município/UF: **Viamão – RS****2.2 SENTIDO DO FLUXO FISCALIZADO**2.2.1 Sentido: **Centro - Bairro****2.3 CLASSIFICAÇÃO VIÁRIA (art. 60 do CTB)**2.3.1 Urbana: Trânsito rápido Arterial Coletora Local2.3.2 Rural: Rodovia Estrada2.3.3 Rural com características de urbana: Rodovia Estrada**2.4 TIPO DE VIA**2.4.1 Pista principal2.4.2 Pista lateral/marginal**2.5 TIPO DE PISTA**2.5.1 Pista simples2.5.2 Pista dupla2.5.3 Pista múltipla**2.6 QUANTIDADE DE FAIXAS FISCALIZADAS**

Número de faixas: 1

2.7 GEOMETRIA DA VIA

- | | |
|---|--|
| 2.7.1 <input type="checkbox"/> Aclive | 2.7.4 <input type="checkbox"/> Curva |
| 2.7.2 <input checked="" type="checkbox"/> Declive | 2.7.5 <input type="checkbox"/> Sinuosa |
| 2.7.3 <input type="checkbox"/> Plano | 2.7.6 <input type="checkbox"/> Outra: |

2.8 VOLUME MÉDIO DIÁRIO DE VEÍCULOSVMD: **9.440****2.9 TRÂNSITO DE VULNERÁVEIS**

- | | |
|---|--|
| 2.9.1 <input checked="" type="checkbox"/> Crianças | 2.9.5 <input checked="" type="checkbox"/> Veículos não motorizados |
| 2.9.2 <input type="checkbox"/> Pessoa com deficiência | 2.9.6 <input type="checkbox"/> Trânsito de animais selvagens |
| 2.9.3 <input checked="" type="checkbox"/> Pedestres | 2.9.7 <input type="checkbox"/> Outros: |
| 2.9.4 <input checked="" type="checkbox"/> Ciclistas | |

2.10 OBRAS DE ARTE

- | | |
|--|--|
| 2.10.1 <input type="checkbox"/> Passarela | 2.10.5 <input type="checkbox"/> Pórtico |
| 2.10.2 <input type="checkbox"/> Passagem subterrânea | 2.10.6 <input type="checkbox"/> Linha férrea |
| 2.10.3 <input type="checkbox"/> Viaduto | 2.10.7 <input type="checkbox"/> Outras: |
| 2.10.4 <input type="checkbox"/> Ponte | |

3 VELOCIDADE3.1 Velocidade Regulamentada para o local ou trecho de instalação do equipamento (Km/h): **40 km/h**3.1.1 Data: **27/07/2021****4 RESPONSÁVEL PELA ELABORAÇÃO DO ESTUDO TÉCNICO**

- 4.1 Nome: Wagner Fontanari Loch
4.2 Título: Engenheiro Civil e Mestre em Eng. de Transportes
4.3 Matrícula CREA N°: RS134902

4.4 Assinatura:  _____

4.5 Data de elaboração: 10/08/2021

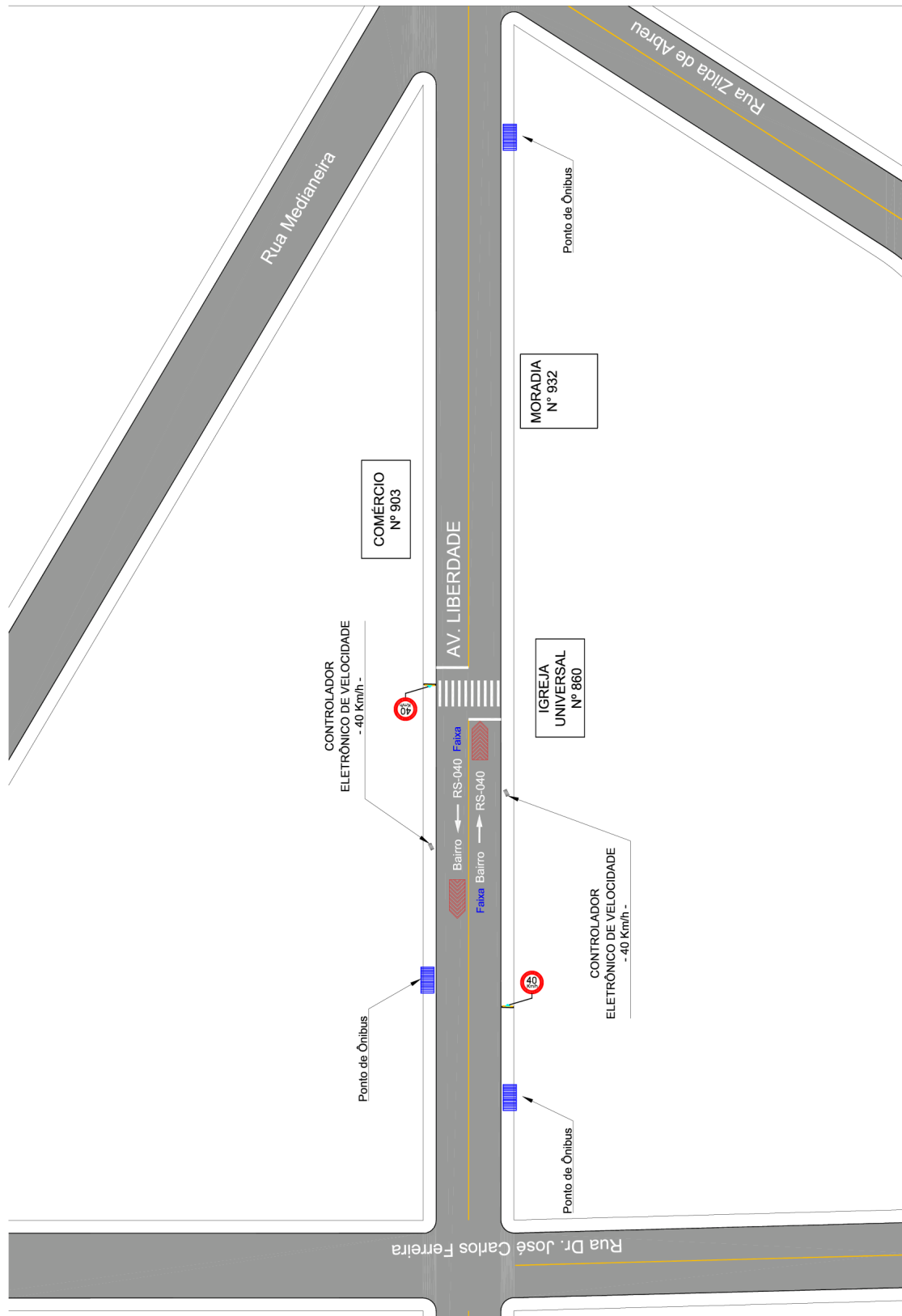
5 AUTORIDADE DE TRÂNSITO COM CIRCUNSCRIÇÃO SOBRE A VIA

5.1 Nome: _____

5.2 Matrícula n°: _____

5.3 Assinatura: _____

6 CROQUI DA VIA



7 RELATÓRIO FOTOGRÁFICO



**ANEXO I – LEVANTAMENTO TÉCNICO – CONTROLADOR DE VELOCIDADE
RESOLUÇÃO CONTRAN 798/2020****1 IDENTIFICAÇÃO DO ÓRGÃO OU ENTIDADE COM CIRCUNSCRIÇÃO SOBRE A VIA**1.1 Razão social: **Empresa Pública de Trânsito de Viamão – EPTV S/A**1.2 CNPJ: **27.513.309/0001-31**1.3 Município/UF: **Viamão – RS****2 ENDEREÇO**Latitude: **-30.072926°**Longitude: **-51.108906°**2.1.1 Rodovia:

Município/UF:

2.1.2 Logradouro: **Avenida Liberdade, nº 932**Município/UF: **Viamão – RS****2.2 SENTIDO DO FLUXO FISCALIZADO**2.2.1 Sentido: **Bairro - Centro****2.3 CLASSIFICAÇÃO VIÁRIA (art. 60 do CTB)**2.3.1 Urbana: Trânsito rápido Arterial Coletora Local2.3.2 Rural: Rodovia Estrada2.3.3 Rural com características de urbana: Rodovia Estrada**2.4 TIPO DE VIA**2.4.1 Pista principal2.4.2 Pista lateral/marginal**2.5 TIPO DE PISTA**2.5.1 Pista simples2.5.2 Pista dupla2.5.3 Pista múltipla**2.6 QUANTIDADE DE FAIXAS FISCALIZADAS**

Número de faixas: 1

2.7 GEOMETRIA DA VIA

- | | |
|--|--|
| 2.7.1 <input checked="" type="checkbox"/> Aclive | 2.7.4 <input type="checkbox"/> Curva |
| 2.7.2 <input type="checkbox"/> Declive | 2.7.5 <input type="checkbox"/> Sinuosa |
| 2.7.3 <input type="checkbox"/> Plano | 2.7.6 <input type="checkbox"/> Outra: |

2.8 VOLUME MÉDIO DIÁRIO DE VEÍCULOSVMD: **9.440****2.9 TRÂNSITO DE VULNERÁVEIS**

- | | |
|---|--|
| 2.9.1 <input checked="" type="checkbox"/> Crianças | 2.9.5 <input checked="" type="checkbox"/> Veículos não motorizados |
| 2.9.2 <input type="checkbox"/> Pessoa com deficiência | 2.9.6 <input type="checkbox"/> Trânsito de animais selvagens |
| 2.9.3 <input checked="" type="checkbox"/> Pedestres | 2.9.7 <input type="checkbox"/> Outros: |
| 2.9.4 <input checked="" type="checkbox"/> Ciclistas | |

2.10 OBRAS DE ARTE

- | | |
|--|--|
| 2.10.1 <input type="checkbox"/> Passarela | 2.10.5 <input type="checkbox"/> Pórtico |
| 2.10.2 <input type="checkbox"/> Passagem subterrânea | 2.10.6 <input type="checkbox"/> Linha férrea |
| 2.10.3 <input type="checkbox"/> Viaduto | 2.10.7 <input type="checkbox"/> Outras: |
| 2.10.4 <input type="checkbox"/> Ponte | |

3 VELOCIDADE

- 3.1 Velocidade Regulamentada para o local ou trecho de instalação do equipamento (Km/h): **40 km/h**
3.1.1 Data: **27/07/2021**

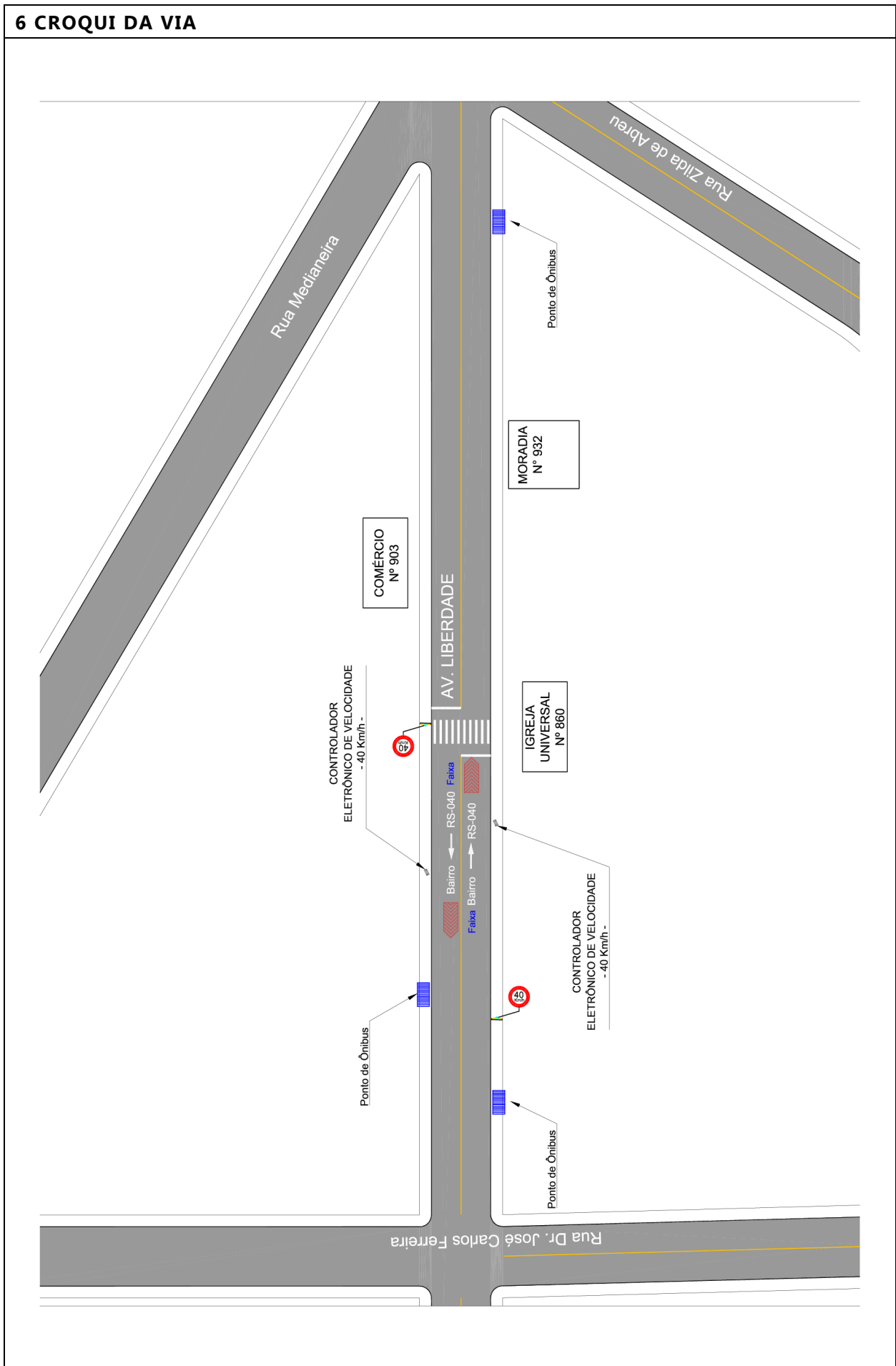
4 RESPONSÁVEL PELA ELABORAÇÃO DO ESTUDO TÉCNICO

- 4.1 Nome: Wagner Fontanari Loch
4.2 Título: Engenheiro Civil e Mestre em Eng. de Transportes
4.3 Matrícula CREA N°: RS134902
4.4 Assinatura:  _____
4.5 Data de elaboração: 10/08/2021

5 AUTORIDADE DE TRÂNSITO COM CIRCUNSCRIÇÃO SOBRE A VIA

- 5.1 Nome: _____
5.2 Matrícula n°: _____
5.3 Assinatura: _____

6 CROQUI DA VIA



7 RELATÓRIO FOTOGRÁFICO



**ANEXO I – LEVANTAMENTO TÉCNICO – CONTROLADOR DE VELOCIDADE
RESOLUÇÃO CONTRAN 798/2020****1 IDENTIFICAÇÃO DO ÓRGÃO OU ENTIDADE COM CIRCUNSCRIÇÃO SOBRE A VIA**1.1 Razão social: **Empresa Pública de Trânsito de Viamão – EPTV S/A**1.2 CNPJ: **27.513.309/0001-31**1.3 Município/UF: **Viamão – RS****2 ENDEREÇO**Latitude: **-30.072444°**Longitude: **-51.021229°**2.1.1 Rodovia:

Município/UF:

2.1.2 Logradouro: **Rua dos Açores, df nº 951**Município/UF: **Viamão – RS****2.2 SENTIDO DO FLUXO FISCALIZADO**2.2.1 Sentido: **Bairro - Centro****2.3 CLASSIFICAÇÃO VIÁRIA (art. 60 do CTB)**2.3.1 Urbana: Trânsito rápido Arterial Coletora Local2.3.2 Rural: Rodovia Estrada2.3.3 Rural com características de urbana: Rodovia Estrada**2.4 TIPO DE VIA**2.4.1 Pista principal2.4.2 Pista lateral/marginal**2.5 TIPO DE PISTA**2.5.1 Pista simples2.5.2 Pista dupla2.5.3 Pista múltipla**2.6 QUANTIDADE DE FAIXAS FISCALIZADAS**

Número de faixas: 1

2.7 GEOMETRIA DA VIA2.7.1 Aclive2.7.4 Curva2.7.2 Declive2.7.5 Sinuosa2.7.3 Plano2.7.6 Outra:**2.8 VOLUME MÉDIO DIÁRIO DE VEÍCULOS**VMD: **4.680****2.9 TRÂNSITO DE VULNERÁVEIS**2.9.1 Crianças2.9.5 Veículos não motorizados2.9.2 Pessoa com deficiência2.9.6 Trânsito de animais selvagens2.9.3 Pedestres2.9.7 Outros:2.9.4 Ciclistas**2.10 OBRAS DE ARTE**2.10.1 Passarela2.10.5 Pórtico2.10.2 Passagem subterrânea2.10.6 Linha férrea2.10.3 Viaduto2.10.7 Outras:2.10.4 Ponte**3 VELOCIDADE**3.1 Velocidade Regulamentada para o local ou trecho de instalação do equipamento (Km/h): **40 km/h**3.1.1 Data: **27/07/2021****4 RESPONSÁVEL PELA ELABORAÇÃO DO ESTUDO TÉCNICO**

4.1 Nome: Wagner Fontanari Loch

4.2 Título: Engenheiro Civil e Mestre em Eng. de Transportes

4.3 Matrícula CREA N°: RS134902

4.4 Assinatura:  _____

4.5 Data de elaboração: 10/08/2021

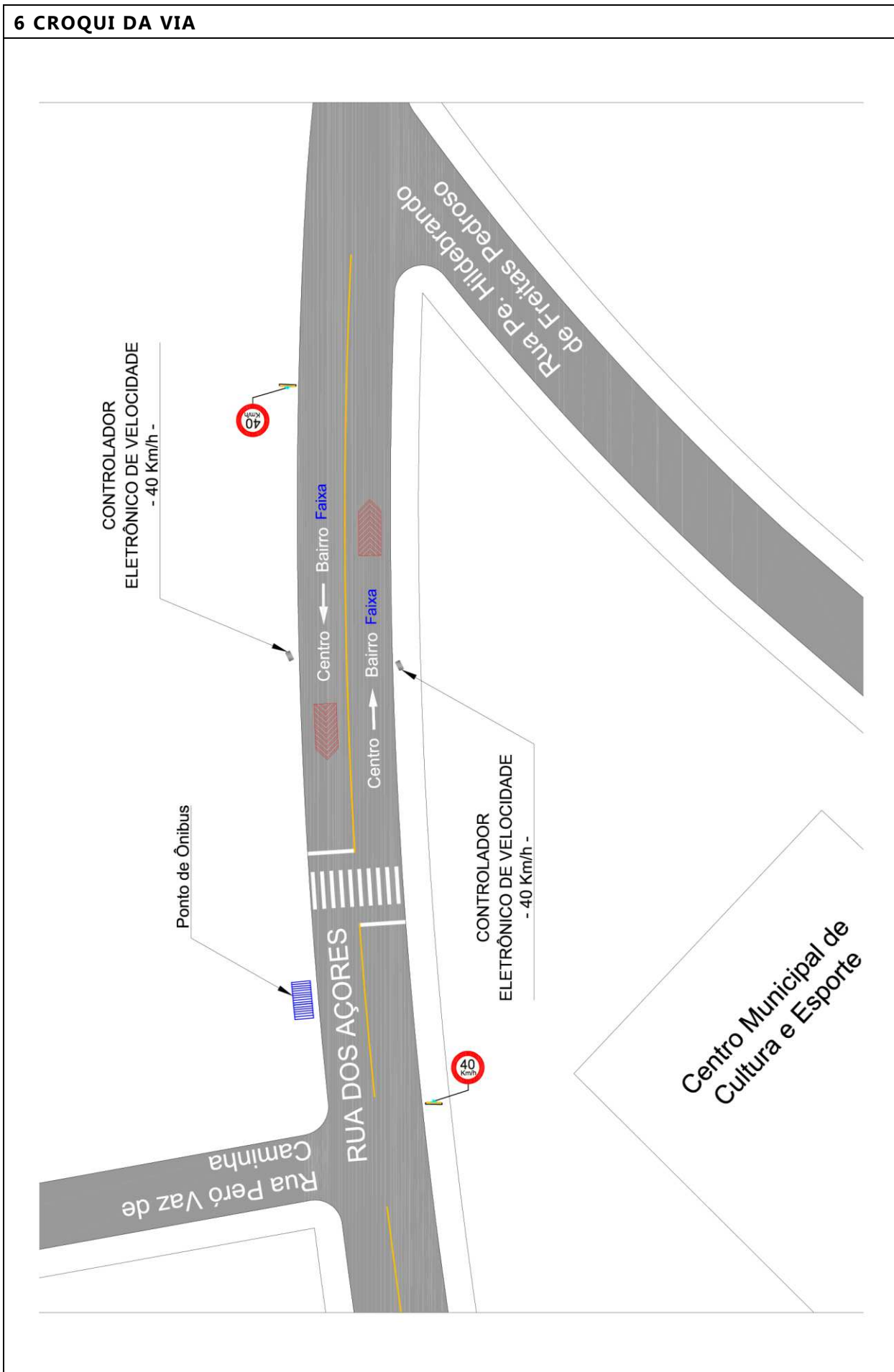
5 AUTORIDADE DE TRÂNSITO COM CIRCUNSCRIÇÃO SOBRE A VIA

5.1 Nome: _____

5.2 Matrícula n°: _____

5.3 Assinatura: _____

6 CROQUI DA VIA



7 RELATÓRIO FOTOGRÁFICO



**ANEXO I – LEVANTAMENTO TÉCNICO – CONTROLADOR DE VELOCIDADE
RESOLUÇÃO CONTRAN 798/2020****1 IDENTIFICAÇÃO DO ÓRGÃO OU ENTIDADE COM CIRCUNSCRIÇÃO SOBRE A VIA**1.1 Razão social: **Empresa Pública de Trânsito de Viamão – EPTV S/A**1.2 CNPJ: **27.513.309/0001-31**1.3 Município/UF: **Viamão – RS****2 ENDEREÇO**Latitude: **-30.072444°**Longitude: **-51.021229°**2.1.1 Rodovia:

Município/UF:

2.1.2 Logradouro: **Rua dos Açores, nº 951**Município/UF: **Viamão – RS****2.2 SENTIDO DO FLUXO FISCALIZADO**2.2.1 Sentido: **Centro - Bairro****2.3 CLASSIFICAÇÃO VIÁRIA (art. 60 do CTB)**2.3.1 Urbana: Trânsito rápido Arterial Coletora Local2.3.2 Rural: Rodovia Estrada2.3.3 Rural com características de urbana: Rodovia Estrada**2.4 TIPO DE VIA**2.4.1 Pista principal2.4.2 Pista lateral/marginal**2.5 TIPO DE PISTA**2.5.1 Pista simples2.5.2 Pista dupla2.5.3 Pista múltipla**2.6 QUANTIDADE DE FAIXAS FISCALIZADAS**

Número de faixas: 1

2.7 GEOMETRIA DA VIA2.7.1 Aclive2.7.4 Curva2.7.2 Declive2.7.5 Sinuosa2.7.3 Plano2.7.6 Outra:**2.8 VOLUME MÉDIO DIÁRIO DE VEÍCULOS**VMD: **4.680****2.9 TRÂNSITO DE VULNERÁVEIS**2.9.1 Crianças2.9.5 Veículos não motorizados2.9.2 Pessoa com deficiência2.9.6 Trânsito de animais selvagens2.9.3 Pedestres2.9.7 Outros:2.9.4 Ciclistas**2.10 OBRAS DE ARTE**2.10.1 Passarela2.10.5 Pórtico2.10.2 Passagem subterrânea2.10.6 Linha férrea2.10.3 Viaduto2.10.7 Outras:2.10.4 Ponte**3 VELOCIDADE**3.1 Velocidade Regulamentada para o local ou trecho de instalação do equipamento (Km/h): **40 km/h**3.1.1 Data: **27/07/2021****4 RESPONSÁVEL PELA ELABORAÇÃO DO ESTUDO TÉCNICO**

4.1 Nome: Wagner Fontanari Loch

4.2 Título: Engenheiro Civil e Mestre em Eng. de Transportes

4.3 Matrícula CREA N°: RS134902

4.4 Assinatura:  _____

4.5 Data de elaboração: 10/08/2021

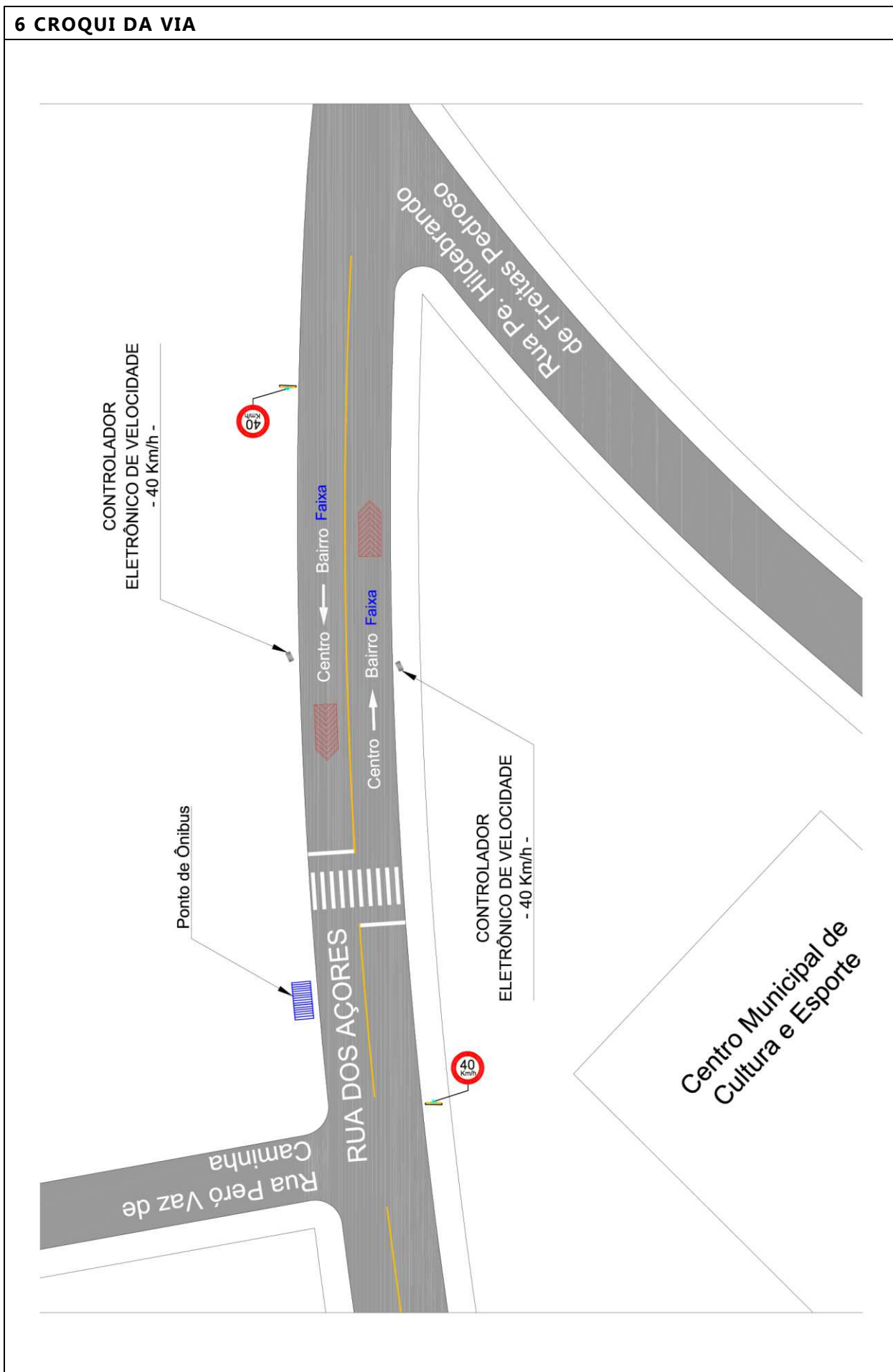
5 AUTORIDADE DE TRÂNSITO COM CIRCUNSCRIÇÃO SOBRE A VIA

5.1 Nome: _____

5.2 Matrícula n°: _____

5.3 Assinatura: _____

6 CROQUI DA VIA



7 RELATÓRIO FOTOGRÁFICO



**ANEXO I – LEVANTAMENTO TÉCNICO – CONTROLADOR DE VELOCIDADE
RESOLUÇÃO CONTRAN 798/2020****1 IDENTIFICAÇÃO DO ÓRGÃO OU ENTIDADE COM CIRCUNSCRIÇÃO SOBRE A VIA**1.1 Razão social: **Empresa Pública de Trânsito de Viamão – EPTV S/A**1.2 CNPJ: **27.513.309/0001-31**1.3 Município/UF: **Viamão – RS****2 ENDEREÇO**Latitude: **-30.077952°**Longitude: **-51.022336°**2.1.1 Rodovia:

Município/UF:

2.1.2 Logradouro: **Rua dos Açores, nº 351**Município/UF: **Viamão – RS****2.2 SENTIDO DO FLUXO FISCALIZADO**2.2.1 Sentido: **Centro - Bairro****2.3 CLASSIFICAÇÃO VIÁRIA (art. 60 do CTB)**2.3.1 Urbana: Trânsito rápido Arterial Coletora Local2.3.2 Rural: Rodovia Estrada2.3.3 Rural com características de urbana: Rodovia Estrada**2.4 TIPO DE VIA**2.4.1 Pista principal2.4.2 Pista lateral/marginal**2.5 TIPO DE PISTA**2.5.1 Pista simples2.5.2 Pista dupla2.5.3 Pista múltipla**2.6 QUANTIDADE DE FAIXAS FISCALIZADAS**

Número de faixas: 1

2.7 GEOMETRIA DA VIA2.7.1 Aclive2.7.4 Curva2.7.2 Declive2.7.5 Sinuosa2.7.3 Plano2.7.6 Outra:**2.8 VOLUME MÉDIO DIÁRIO DE VEÍCULOS**VMD: **5.170****2.9 TRÂNSITO DE VULNERÁVEIS**2.9.1 Crianças2.9.5 Veículos não motorizados2.9.2 Pessoa com deficiência2.9.6 Trânsito de animais selvagens2.9.3 Pedestres2.9.7 Outros:2.9.4 Ciclistas**2.10 OBRAS DE ARTE**2.10.1 Passarela2.10.5 Pórtico2.10.2 Passagem subterrânea2.10.6 Linha férrea2.10.3 Viaduto2.10.7 Outras:2.10.4 Ponte**3 VELOCIDADE**3.1 Velocidade Regulamentada para o local ou trecho de instalação do equipamento (Km/h): **40 km/h**3.1.1 Data: **27/07/2021****4 RESPONSÁVEL PELA ELABORAÇÃO DO ESTUDO TÉCNICO**

4.1 Nome: Wagner Fontanari Loch

4.2 Título: Engenheiro Civil e Mestre em Eng. de Transportes

4.3 Matrícula CREA N°: RS134902

4.4 Assinatura:  _____

4.5 Data de elaboração: 10/08/2021

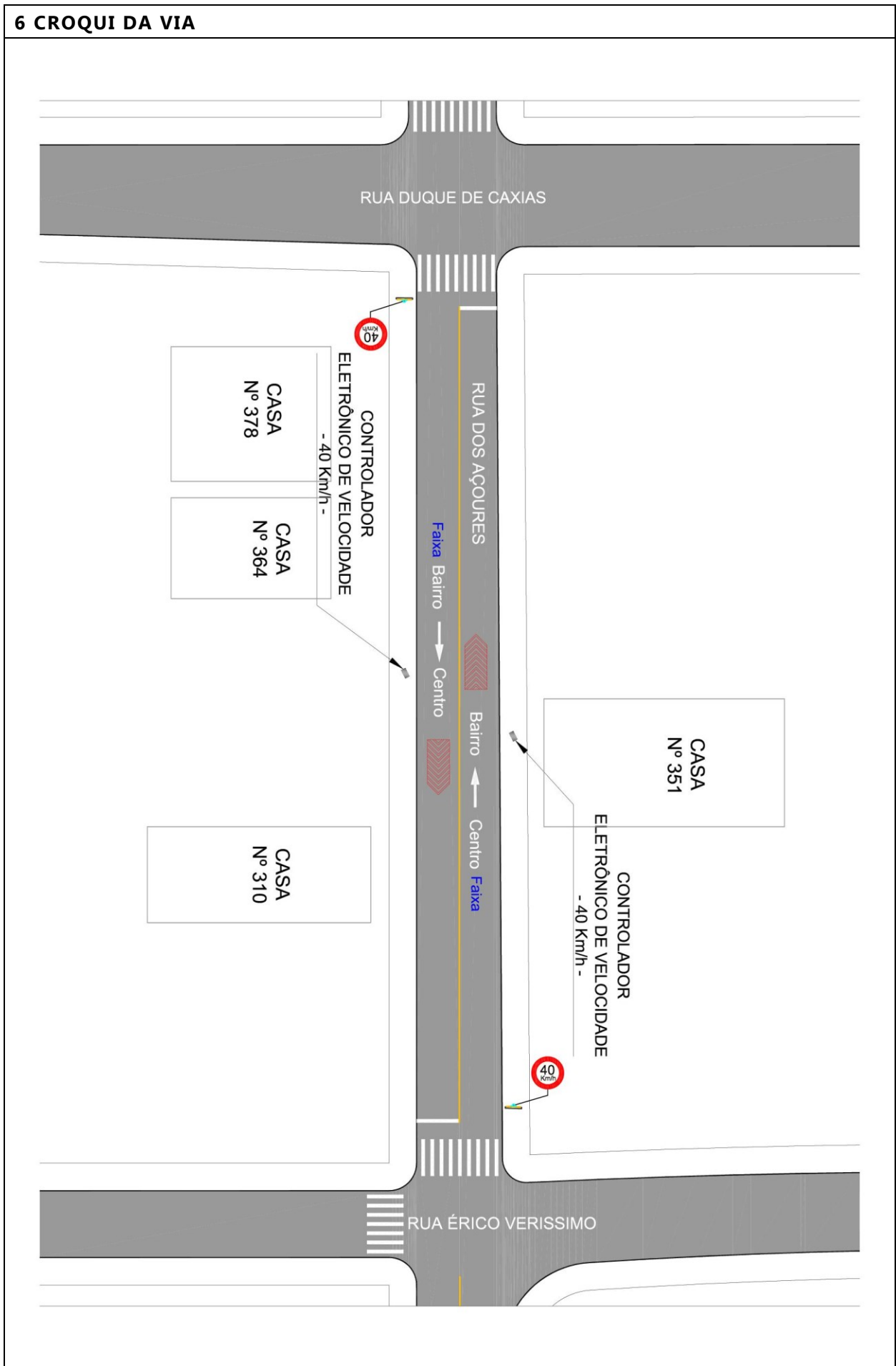
5 AUTORIDADE DE TRÂNSITO COM CIRCUNSCRIÇÃO SOBRE A VIA

5.1 Nome: _____

5.2 Matrícula n°: _____

5.3 Assinatura: _____

6 CROQUI DA VIA



7 RELATÓRIO FOTOGRÁFICO



**ANEXO I – LEVANTAMENTO TÉCNICO – CONTROLADOR DE VELOCIDADE
RESOLUÇÃO CONTRAN 798/2020****1 IDENTIFICAÇÃO DO ÓRGÃO OU ENTIDADE COM CIRCUNSCRIÇÃO SOBRE A VIA**1.1 Razão social: **Empresa Pública de Trânsito de Viamão – EPTV S/A**1.2 CNPJ: **27.513.309/0001-31**1.3 Município/UF: **Viamão – RS****2 ENDEREÇO**Latitude: **-30.077952°**Longitude: **-51.022336°**2.1.1 Rodovia:

Município/UF:

2.1.2 Logradouro: **Rua dos Açores, nº 364**Município/UF: **Viamão – RS****2.2 SENTIDO DO FLUXO FISCALIZADO**2.2.1 Sentido: **Bairro - Centro****2.3 CLASSIFICAÇÃO VIÁRIA (art. 60 do CTB)**2.3.1 Urbana: Trânsito rápido Arterial Coletora Local2.3.2 Rural: Rodovia Estrada2.3.3 Rural com características de urbana: Rodovia Estrada**2.4 TIPO DE VIA**2.4.1 Pista principal2.4.2 Pista lateral/marginal**2.5 TIPO DE PISTA**2.5.1 Pista simples2.5.2 Pista dupla2.5.3 Pista múltipla**2.6 QUANTIDADE DE FAIXAS FISCALIZADAS**

Número de faixas: 1

2.7 GEOMETRIA DA VIA2.7.1 Aclive2.7.4 Curva2.7.2 Declive2.7.5 Sinuosa2.7.3 Plano2.7.6 Outra:**2.8 VOLUME MÉDIO DIÁRIO DE VEÍCULOS**VMD: **5.170****2.9 TRÂNSITO DE VULNERÁVEIS**2.9.1 Crianças2.9.5 Veículos não motorizados2.9.2 Pessoa com deficiência2.9.6 Trânsito de animais selvagens2.9.3 Pedestres2.9.7 Outros:2.9.4 Ciclistas**2.10 OBRAS DE ARTE**2.10.1 Passarela2.10.5 Pórtico2.10.2 Passagem subterrânea2.10.6 Linha férrea2.10.3 Viaduto2.10.7 Outras:2.10.4 Ponte**3 VELOCIDADE**3.1 Velocidade Regulamentada para o local ou trecho de instalação do equipamento (Km/h): **40 km/h**3.1.1 Data: **27/07/2021****4 RESPONSÁVEL PELA ELABORAÇÃO DO ESTUDO TÉCNICO**

4.1 Nome: Wagner Fontanari Loch

4.2 Título: Engenheiro Civil e Mestre em Eng. de Transportes

4.3 Matrícula CREA N°: RS134902

4.4 Assinatura:  _____

4.5 Data de elaboração: 10/08/2021

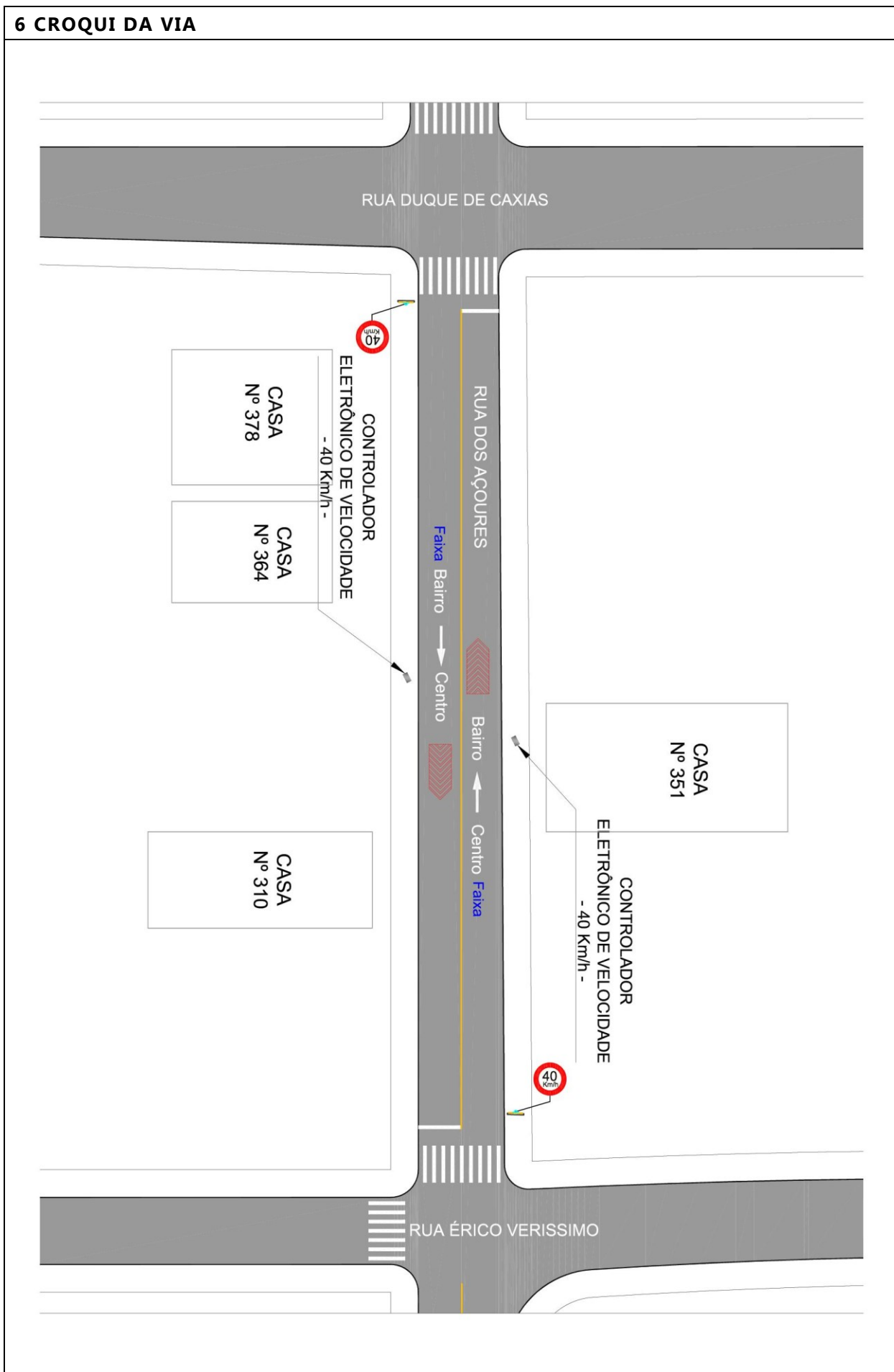
5 AUTORIDADE DE TRÂNSITO COM CIRCUNSCRIÇÃO SOBRE A VIA

5.1 Nome: _____

5.2 Matrícula n°: _____

5.3 Assinatura: _____

6 CROQUI DA VIA



7 RELATÓRIO FOTOGRÁFICO



**ANEXO I – LEVANTAMENTO TÉCNICO – CONTROLADOR DE VELOCIDADE
RESOLUÇÃO CONTRAN 798/2020****1 IDENTIFICAÇÃO DO ÓRGÃO OU ENTIDADE COM CIRCUNSCRIÇÃO SOBRE A VIA**1.1 Razão social: **Empresa Pública de Trânsito de Viamão – EPTV S/A**1.2 CNPJ: **27.513.309/0001-31**1.3 Município/UF: **Viamão – RS****2 ENDEREÇO**Latitude: **-30.067952°**Longitude: **-51.026821°**2.1.1 Rodovia:

Município/UF:

2.1.2 Logradouro: **Avenida João Carlos Vialle Dias, nº 854**Município/UF: **Viamão – RS****2.2 SENTIDO DO FLUXO FISCALIZADO**2.2.1 Sentido: **Bairro - Centro****2.3 CLASSIFICAÇÃO VIÁRIA (art. 60 do CTB)**2.3.1 Urbana: Trânsito rápido Arterial Coletora Local2.3.2 Rural: Rodovia Estrada2.3.3 Rural com características de urbana: Rodovia Estrada**2.4 TIPO DE VIA**2.4.1 Pista principal2.4.2 Pista lateral/marginal**2.5 TIPO DE PISTA**2.5.1 Pista simples2.5.2 Pista dupla2.5.3 Pista múltipla**2.6 QUANTIDADE DE FAIXAS FISCALIZADAS**

Número de faixas: 1

2.7 GEOMETRIA DA VIA2.7.1 Aclive2.7.4 Curva2.7.2 Declive2.7.5 Sinuosa2.7.3 Plano2.7.6 Outra:**2.8 VOLUME MÉDIO DIÁRIO DE VEÍCULOS**VMD: **7.701****2.9 TRÂNSITO DE VULNERÁVEIS**2.9.1 Crianças2.9.5 Veículos não motorizados2.9.2 Pessoa com deficiência2.9.6 Trânsito de animais selvagens2.9.3 Pedestres2.9.7 Outros:2.9.4 Ciclistas**2.10 OBRAS DE ARTE**2.10.1 Passarela2.10.5 Pórtico2.10.2 Passagem subterrânea2.10.6 Linha férrea2.10.3 Viaduto2.10.7 Outras:2.10.4 Ponte**3 VELOCIDADE**3.1 Velocidade Regulamentada para o local ou trecho de instalação do equipamento (Km/h): **40 km/h**3.1.1 Data: **28/07/2021****4 RESPONSÁVEL PELA ELABORAÇÃO DO ESTUDO TÉCNICO**

4.1 Nome: Wagner Fontanari Loch

4.2 Título: Engenheiro Civil e Mestre em Eng. de Transportes

4.3 Matrícula CREA N°: RS134902

4.4 Assinatura:  _____

4.5 Data de elaboração: 10/08/2021

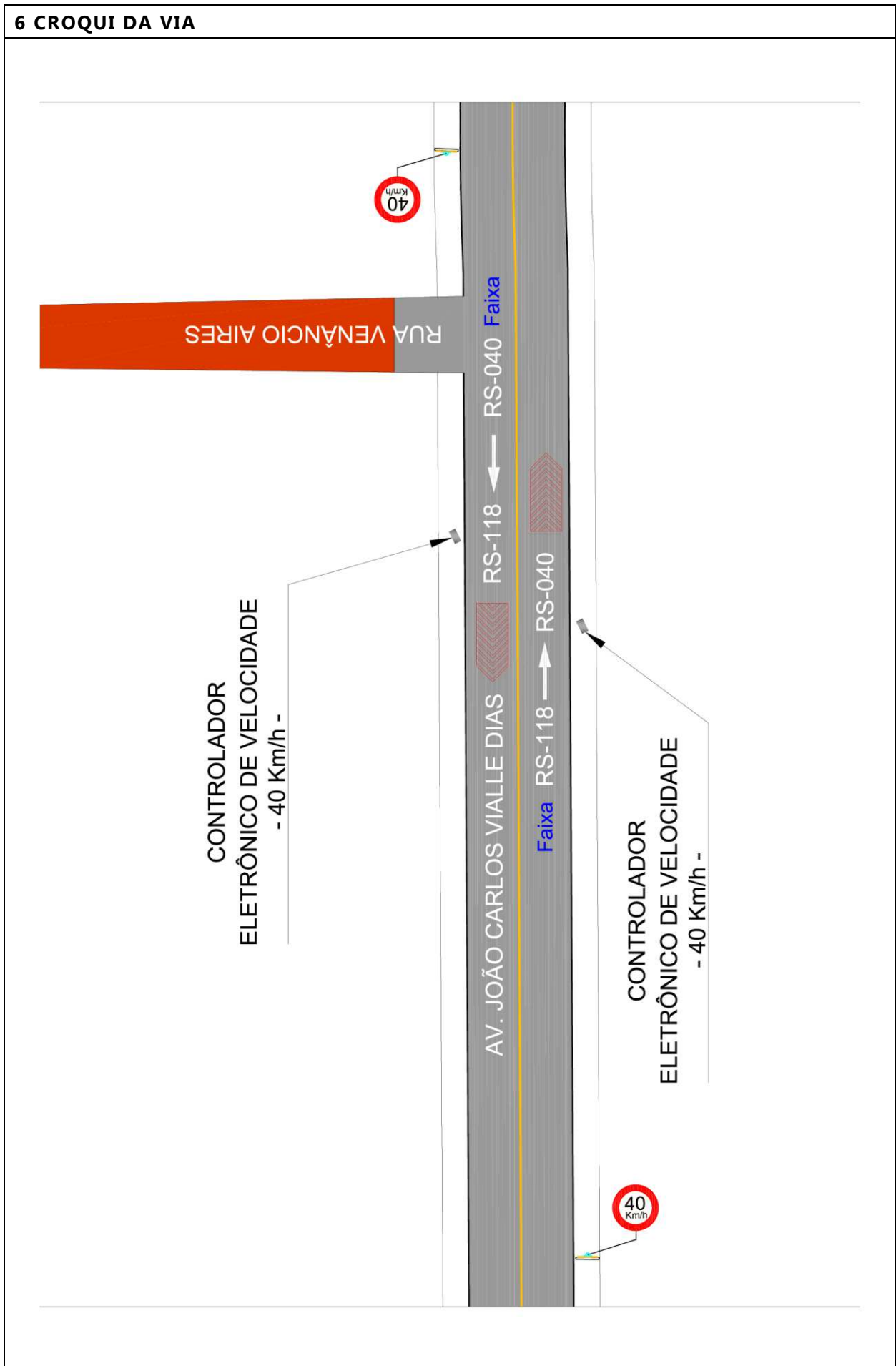
5 AUTORIDADE DE TRÂNSITO COM CIRCUNSCRIÇÃO SOBRE A VIA

5.1 Nome: _____

5.2 Matrícula n°: _____

5.3 Assinatura: _____

6 CROQUI DA VIA



7 RELATÓRIO FOTOGRÁFICO



**ANEXO I – LEVANTAMENTO TÉCNICO – CONTROLADOR DE VELOCIDADE
RESOLUÇÃO CONTRAN 798/2020****1 IDENTIFICAÇÃO DO ÓRGÃO OU ENTIDADE COM CIRCUNSCRIÇÃO SOBRE A VIA**1.1 Razão social: **Empresa Pública de Trânsito de Viamão – EPTV S/A**1.2 CNPJ: **27.513.309/0001-31**1.3 Município/UF: **Viamão – RS****2 ENDEREÇO**Latitude: **-30.067952°**Longitude: **-51.026821°**2.1.1 Rodovia:

Município/UF:

2.1.2 Logradouro: **Avenida João Carlos Vialle Dias, DF nº 854**Município/UF: **Viamão – RS****2.2 SENTIDO DO FLUXO FISCALIZADO**2.2.1 Sentido: **Centro - Bairro****2.3 CLASSIFICAÇÃO VIÁRIA (art. 60 do CTB)**2.3.1 Urbana: Trânsito rápido Arterial Coletora Local2.3.2 Rural: Rodovia Estrada2.3.3 Rural com características de urbana: Rodovia Estrada**2.4 TIPO DE VIA**2.4.1 Pista principal2.4.2 Pista lateral/marginal**2.5 TIPO DE PISTA**2.5.1 Pista simples2.5.2 Pista dupla2.5.3 Pista múltipla**2.6 QUANTIDADE DE FAIXAS FISCALIZADAS**Número de faixas: **1**

2.7 GEOMETRIA DA VIA2.7.1 Aclive2.7.4 Curva2.7.2 Declive2.7.5 Sinuosa2.7.3 Plano2.7.6 Outra:**2.8 VOLUME MÉDIO DIÁRIO DE VEÍCULOS**VMD: **7.701****2.9 TRÂNSITO DE VULNERÁVEIS**2.9.1 Crianças2.9.5 Veículos não motorizados2.9.2 Pessoa com deficiência2.9.6 Trânsito de animais selvagens2.9.3 Pedestres2.9.7 Outros:2.9.4 Ciclistas**2.10 OBRAS DE ARTE**2.10.1 Passarela2.10.5 Pórtico2.10.2 Passagem subterrânea2.10.6 Linha férrea2.10.3 Viaduto2.10.7 Outras:2.10.4 Ponte**3 VELOCIDADE**3.1 Velocidade Regulamentada para o local ou trecho de instalação do equipamento (Km/h): **40 km/h**3.1.1 Data: **28/07/2021****4 RESPONSÁVEL PELA ELABORAÇÃO DO ESTUDO TÉCNICO**

4.1 Nome: Wagner Fontanari Loch

4.2 Título: Engenheiro Civil e Mestre em Eng. de Transportes

4.3 Matrícula CREA N°: RS134902

4.4 Assinatura:  _____

4.5 Data de elaboração: 10/08/2021

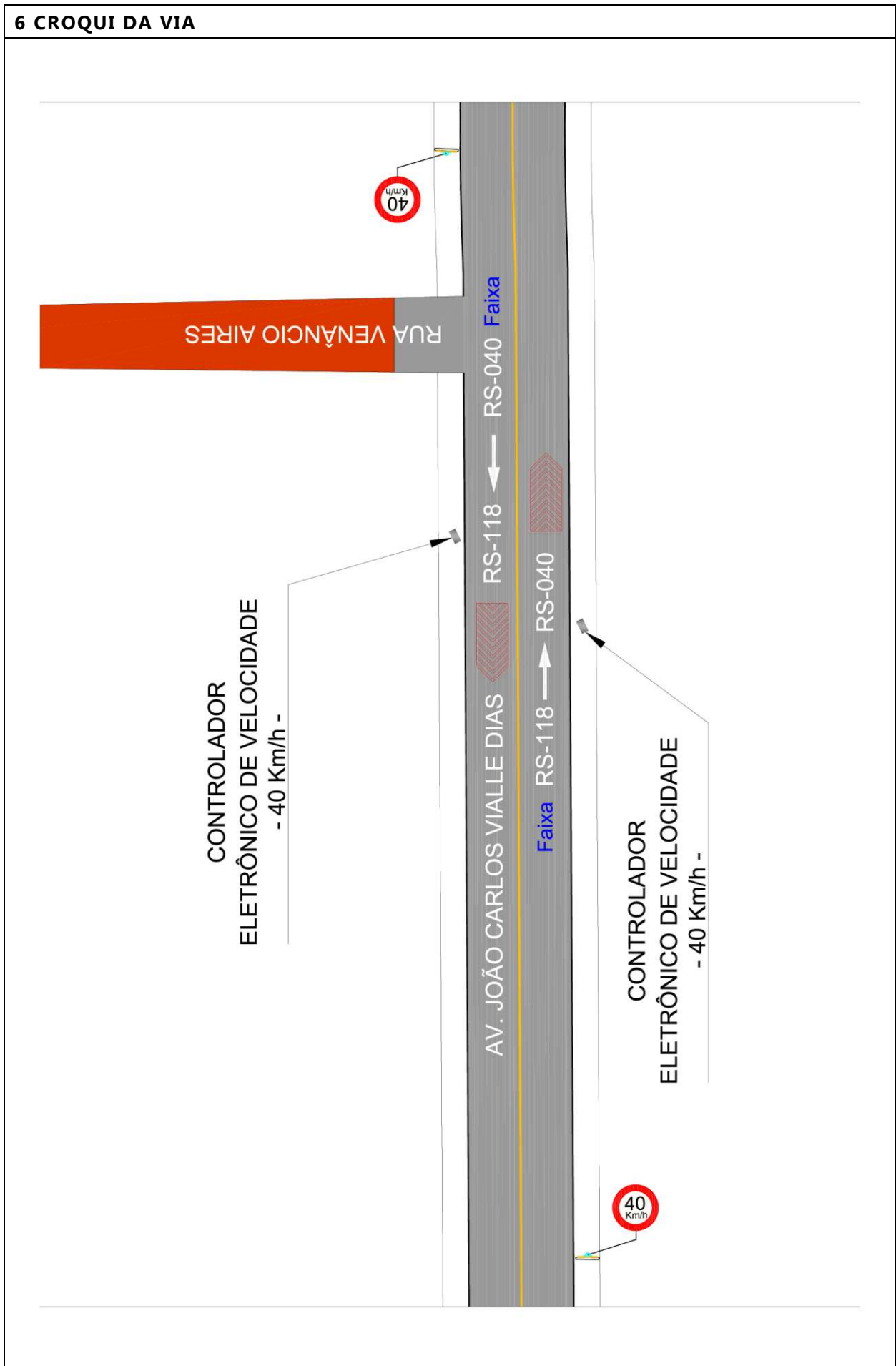
5 AUTORIDADE DE TRÂNSITO COM CIRCUNSCRIÇÃO SOBRE A VIA

5.1 Nome: _____

5.2 Matrícula n°: _____

5.3 Assinatura: _____

6 CROQUI DA VIA



7 RELATÓRIO FOTOGRÁFICO



**ANEXO I – LEVANTAMENTO TÉCNICO – CONTROLADOR DE VELOCIDADE
RESOLUÇÃO CONTRAN 798/2020****1 IDENTIFICAÇÃO DO ÓRGÃO OU ENTIDADE COM CIRCUNSCRIÇÃO SOBRE A VIA**1.1 Razão social: **Empresa Pública de Trânsito de Viamão – EPTV S/A**1.2 CNPJ: **27.513.309/0001-31**1.3 Município/UF: **Viamão – RS****2 ENDEREÇO**Latitude: **-30.070201°**Longitude: **-51.029909°**2.1.1 Rodovia:

Município/UF:

2.1.2 Logradouro: **Avenida João Carlos Vialle Dias, nº 414**Município/UF: **Viamão – RS****2.2 SENTIDO DO FLUXO FISCALIZADO**2.2.1 Sentido: **Bairro - Centro****2.3 CLASSIFICAÇÃO VIÁRIA (art. 60 do CTB)**2.3.1 Urbana: Trânsito rápido Arterial Coletora Local2.3.2 Rural: Rodovia Estrada2.3.3 Rural com características de urbana: Rodovia Estrada**2.4 TIPO DE VIA**2.4.1 Pista principal2.4.2 Pista lateral/marginal**2.5 TIPO DE PISTA**2.5.1 Pista simples2.5.2 Pista dupla2.5.3 Pista múltipla**2.6 QUANTIDADE DE FAIXAS FISCALIZADAS**Número de faixas: **1**

2.7 GEOMETRIA DA VIA

- | | |
|---|---|
| 2.7.1 <input type="checkbox"/> Aclive | 2.7.4 <input checked="" type="checkbox"/> Curva |
| 2.7.2 <input checked="" type="checkbox"/> Declive | 2.7.5 <input type="checkbox"/> Sinuosa |
| 2.7.3 <input checked="" type="checkbox"/> Plano | 2.7.6 <input type="checkbox"/> Outra: |

2.8 VOLUME MÉDIO DIÁRIO DE VEÍCULOSVMD: **7.762****2.9 TRÂNSITO DE VULNERÁVEIS**

- | | |
|---|--|
| 2.9.1 <input checked="" type="checkbox"/> Crianças | 2.9.5 <input checked="" type="checkbox"/> Veículos não motorizados |
| 2.9.2 <input type="checkbox"/> Pessoa com deficiência | 2.9.6 <input type="checkbox"/> Trânsito de animais selvagens |
| 2.9.3 <input checked="" type="checkbox"/> Pedestres | 2.9.7 <input type="checkbox"/> Outros: |
| 2.9.4 <input checked="" type="checkbox"/> Ciclistas | |

2.10 OBRAS DE ARTE

- | | |
|--|--|
| 2.10.1 <input type="checkbox"/> Passarela | 2.10.5 <input type="checkbox"/> Pórtico |
| 2.10.2 <input type="checkbox"/> Passagem subterrânea | 2.10.6 <input type="checkbox"/> Linha férrea |
| 2.10.3 <input type="checkbox"/> Viaduto | 2.10.7 <input type="checkbox"/> Outras: |
| 2.10.4 <input type="checkbox"/> Ponte | |

3 VELOCIDADE

- 3.1 Velocidade Regulamentada para o local ou trecho de instalação do equipamento (Km/h): **40 km/h**
3.1.1 Data: **28/07/2021**

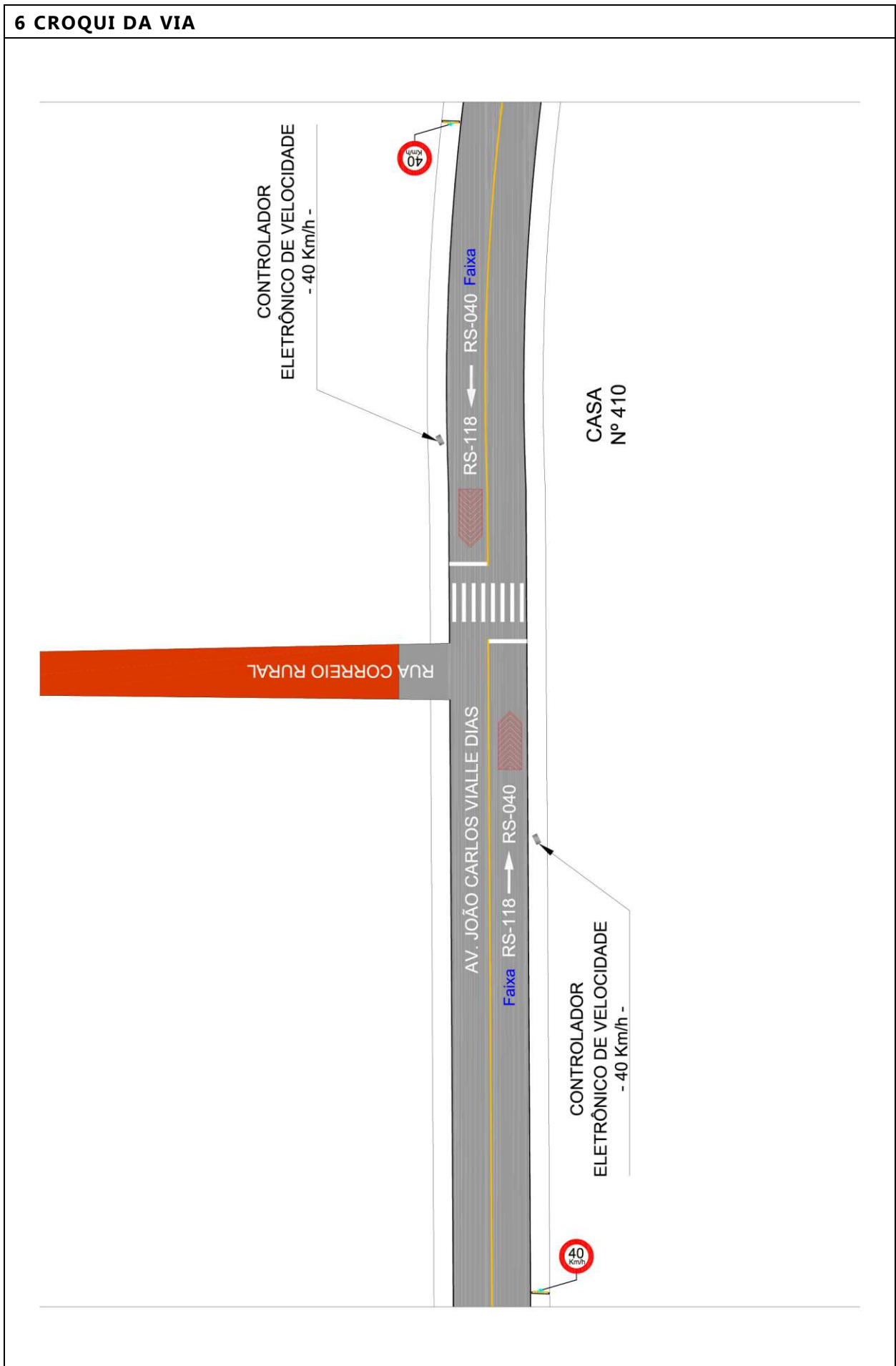
4 RESPONSÁVEL PELA ELABORAÇÃO DO ESTUDO TÉCNICO

- 4.1 Nome: Wagner Fontanari Loch
4.2 Título: Engenheiro Civil e Mestre em Eng. de Transportes
4.3 Matrícula CREA N°: RS134902
4.4 Assinatura: 
4.5 Data de elaboração: 10/08/2021

5 AUTORIDADE DE TRÂNSITO COM CIRCUNSCRIÇÃO SOBRE A VIA

- 5.1 Nome: _____
5.2 Matrícula n°: _____
5.3 Assinatura: _____

6 CROQUI DA VIA



7 RELATÓRIO FOTOGRÁFICO



**ANEXO I – LEVANTAMENTO TÉCNICO – CONTROLADOR DE VELOCIDADE
RESOLUÇÃO CONTRAN 798/2020****1 IDENTIFICAÇÃO DO ÓRGÃO OU ENTIDADE COM CIRCUNSCRIÇÃO SOBRE A VIA**1.1 Razão social: **Empresa Pública de Trânsito de Viamão – EPTV S/A**1.2 CNPJ: **27.513.309/0001-31**1.3 Município/UF: **Viamão – RS****2 ENDEREÇO**Latitude: **-30.070201°**Longitude: **-51.029909°**2.1.1 Rodovia:

Município/UF:

2.1.2 Logradouro: **Avenida João Carlos Vialle Dias, DF nº 410**Município/UF: **Viamão – RS****2.2 SENTIDO DO FLUXO FISCALIZADO**2.2.1 Sentido: **Centro - Bairro****2.3 CLASSIFICAÇÃO VIÁRIA (art. 60 do CTB)**2.3.1 Urbana: Trânsito rápido Arterial Coletora Local2.3.2 Rural: Rodovia Estrada2.3.3 Rural com características de urbana: Rodovia Estrada**2.4 TIPO DE VIA**2.4.1 Pista principal2.4.2 Pista lateral/marginal**2.5 TIPO DE PISTA**2.5.1 Pista simples2.5.2 Pista dupla2.5.3 Pista múltipla**2.6 QUANTIDADE DE FAIXAS FISCALIZADAS**Número de faixas: **1**


2.7 GEOMETRIA DA VIA2.7.1 Aclive2.7.4 Curva2.7.2 Declive2.7.5 Sinuosa2.7.3 Plano2.7.6 Outra:**2.8 VOLUME MÉDIO DIÁRIO DE VEÍCULOS**VMD: **7.762****2.9 TRÂNSITO DE VULNERÁVEIS**2.9.1 Crianças2.9.5 Veículos não motorizados2.9.2 Pessoa com deficiência2.9.6 Trânsito de animais selvagens2.9.3 Pedestres2.9.7 Outros:2.9.4 Ciclistas**2.10 OBRAS DE ARTE**2.10.1 Passarela2.10.5 Pórtico2.10.2 Passagem subterrânea2.10.6 Linha férrea2.10.3 Viaduto2.10.7 Outras:2.10.4 Ponte**3 VELOCIDADE**3.1 Velocidade Regulamentada para o local ou trecho de instalação do equipamento (Km/h): **40 km/h**3.1.1 Data: **28/07/2021****4 RESPONSÁVEL PELA ELABORAÇÃO DO ESTUDO TÉCNICO**

4.1 Nome: Wagner Fontanari Loch

4.2 Título: Engenheiro Civil e Mestre em Eng. de Transportes

4.3 Matrícula CREA N°: RS134902

4.4 Assinatura: _____



4.5 Data de elaboração: 10/08/2021

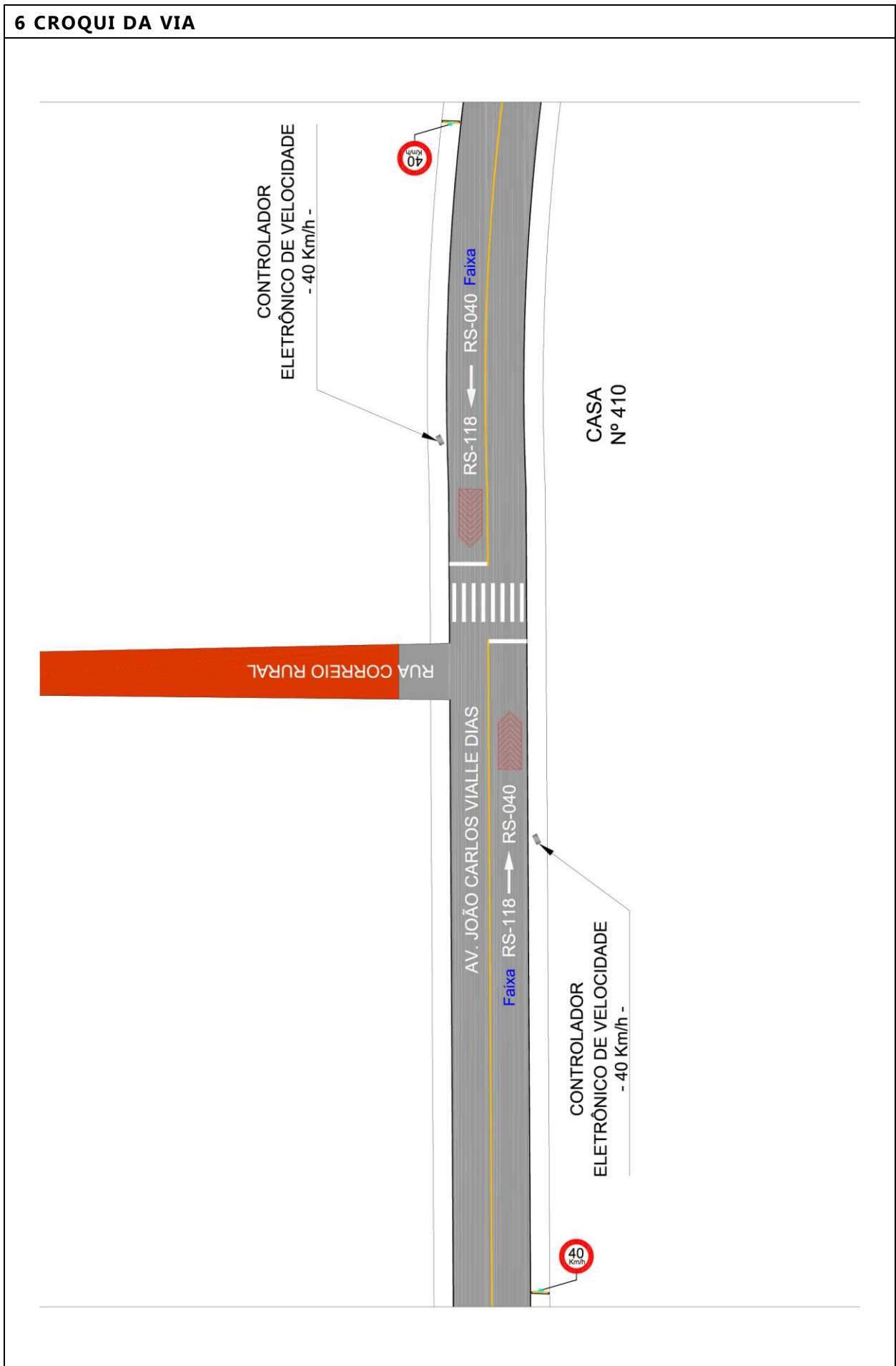
5 AUTORIDADE DE TRÂNSITO COM CIRCUNSCRIÇÃO SOBRE A VIA

5.1 Nome: _____

5.2 Matrícula n°: _____

5.3 Assinatura: _____

6 CROQUI DA VIA



7 RELATÓRIO FOTOGRÁFICO



**ANEXO I – LEVANTAMENTO TÉCNICO – CONTROLADOR DE VELOCIDADE
RESOLUÇÃO CONTRAN 798/2020****1 IDENTIFICAÇÃO DO ÓRGÃO OU ENTIDADE COM CIRCUNSCRIÇÃO SOBRE A VIA**1.1 Razão social: **Empresa Pública de Trânsito de Viamão – EPTV S/A**1.2 CNPJ: **27.513.309/0001-31**1.3 Município/UF: **Viamão – RS****2 ENDEREÇO**Latitude: **-30.098639°**Longitude: **-51.055527°**2.1.1 Rodovia:

Município/UF:

2.1.2 Logradouro: **Estrada Beco dos Cunhas, Nº 1152**Município/UF: **Viamão – RS****2.2 SENTIDO DO FLUXO FISCALIZADO**2.2.1 Sentido: **Bairro - ERS 040****2.3 CLASSIFICAÇÃO VIÁRIA (art. 60 do CTB)**2.3.1 Urbana: Trânsito rápido Arterial Coletora Local2.3.2 Rural: Rodovia Estrada2.3.3 Rural com características de urbana: Rodovia Estrada**2.4 TIPO DE VIA**2.4.1 Pista principal2.4.2 Pista lateral/marginal**2.5 TIPO DE PISTA**2.5.1 Pista simples2.5.2 Pista dupla2.5.3 Pista múltipla**2.6 QUANTIDADE DE FAIXAS FISCALIZADAS**Número de faixas: **1**


2.7 GEOMETRIA DA VIA2.7.1 Aclive2.7.4 Curva2.7.2 Declive2.7.5 Sinuosa2.7.3 Plano2.7.6 Outra:**2.8 VOLUME MÉDIO DIÁRIO DE VEÍCULOS**VMD: **4.979****2.9 TRÂNSITO DE VULNERÁVEIS**2.9.1 Crianças2.9.5 Veículos não motorizados2.9.2 Pessoa com deficiência2.9.6 Trânsito de animais selvagens2.9.3 Pedestres2.9.7 Outros:2.9.4 Ciclistas**2.10 OBRAS DE ARTE**2.10.1 Passarela2.10.5 Pórtico2.10.2 Passagem subterrânea2.10.6 Linha férrea2.10.3 Viaduto2.10.7 Outras:2.10.4 Ponte**3 VELOCIDADE**3.1 Velocidade Regulamentada para o local ou trecho de instalação do equipamento (Km/h): **40 km/h**3.1.1 Data: **14/07/2022****4 RESPONSÁVEL PELA ELABORAÇÃO DO ESTUDO TÉCNICO**

4.1 Nome: Wagner Fontanari Loch

4.2 Título: Engenheiro Civil e Mestre em Eng. de Transportes

4.3 Matrícula CREA N°: RS134902

4.4 Assinatura: _____



4.5 Data de elaboração: 28/07/2022

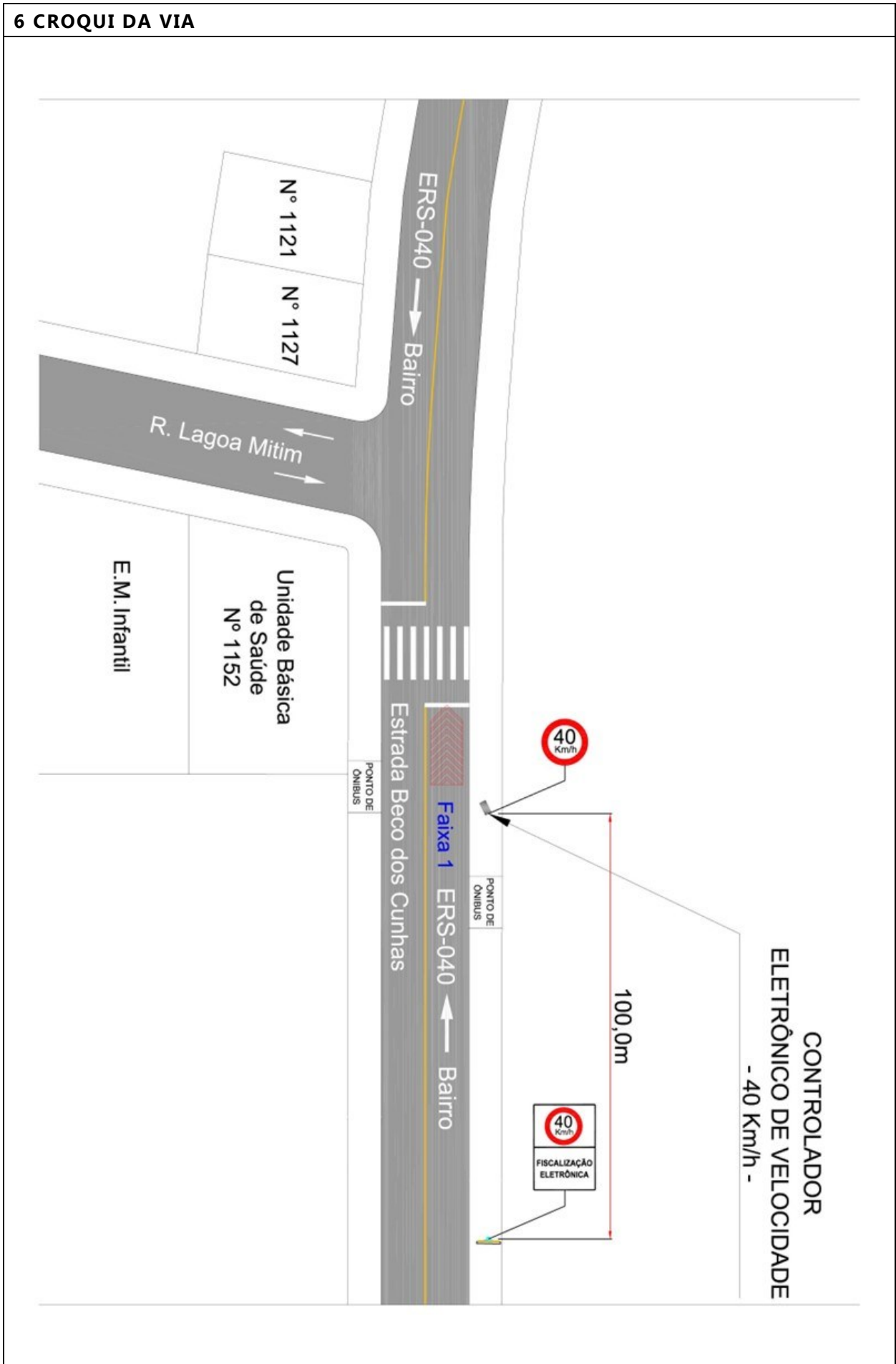
5 AUTORIDADE DE TRÂNSITO COM CIRCUNSCRIÇÃO SOBRE A VIA

5.1 Nome: _____

5.2 Matrícula n°: _____

5.3 Assinatura: _____

6 CROQUI DA VIA



7 RELATÓRIO FOTOGRÁFICO



**ANEXO I – LEVANTAMENTO TÉCNICO – CONTROLADOR DE VELOCIDADE
RESOLUÇÃO CONTRAN 798/2020****1 IDENTIFICAÇÃO DO ÓRGÃO OU ENTIDADE COM CIRCUNSCRIÇÃO SOBRE A VIA**1.1 Razão social: **Empresa Pública de Trânsito de Viamão – EPTV S/A**1.2 CNPJ: **27.513.309/0001-31**1.3 Município/UF: **Viamão – RS****2 ENDEREÇO**Latitude: **-30.098639°**Longitude: **-51.055527°**2.1.1 Rodovia:

Município/UF:

2.1.2 Logradouro: **Estrada Beco dos Cunhas, n° 1121**Município/UF: **Viamão – RS****2.2 SENTIDO DO FLUXO FISCALIZADO**2.2.1 Sentido: **ERS 040 - Bairro****2.3 CLASSIFICAÇÃO VIÁRIA (art. 60 do CTB)**2.3.1 Urbana: Trânsito rápido Arterial Coletora Local2.3.2 Rural: Rodovia Estrada2.3.3 Rural com características de urbana: Rodovia Estrada**2.4 TIPO DE VIA**2.4.1 Pista principal2.4.2 Pista lateral/marginal**2.5 TIPO DE PISTA**2.5.1 Pista simples2.5.2 Pista dupla2.5.3 Pista múltipla**2.6 QUANTIDADE DE FAIXAS FISCALIZADAS**Número de faixas: **1**

2.7 GEOMETRIA DA VIA2.7.1 Aclive2.7.4 Curva2.7.2 Declive2.7.5 Sinuosa2.7.3 Plano2.7.6 Outra:**2.8 VOLUME MÉDIO DIÁRIO DE VEÍCULOS**VMD: **4.979****2.9 TRÂNSITO DE VULNERÁVEIS**2.9.1 Crianças2.9.5 Veículos não motorizados2.9.2 Pessoa com deficiência2.9.6 Trânsito de animais selvagens2.9.3 Pedestres2.9.7 Outros:2.9.4 Ciclistas**2.10 OBRAS DE ARTE**2.10.1 Passarela2.10.5 Pórtico2.10.2 Passagem subterrânea2.10.6 Linha férrea2.10.3 Viaduto2.10.7 Outras:2.10.4 Ponte**3 VELOCIDADE**3.1 Velocidade Regulamentada para o local ou trecho de instalação do equipamento (Km/h): **40 km/h**3.1.1 Data: **14/07/2022****4 RESPONSÁVEL PELA ELABORAÇÃO DO ESTUDO TÉCNICO**

4.1 Nome: Wagner Fontanari Loch

4.2 Título: Engenheiro Civil e Mestre em Eng. de Transportes

4.3 Matrícula CREA N°: RS134902

4.4 Assinatura:  _____

4.5 Data de elaboração: 28/07/2022

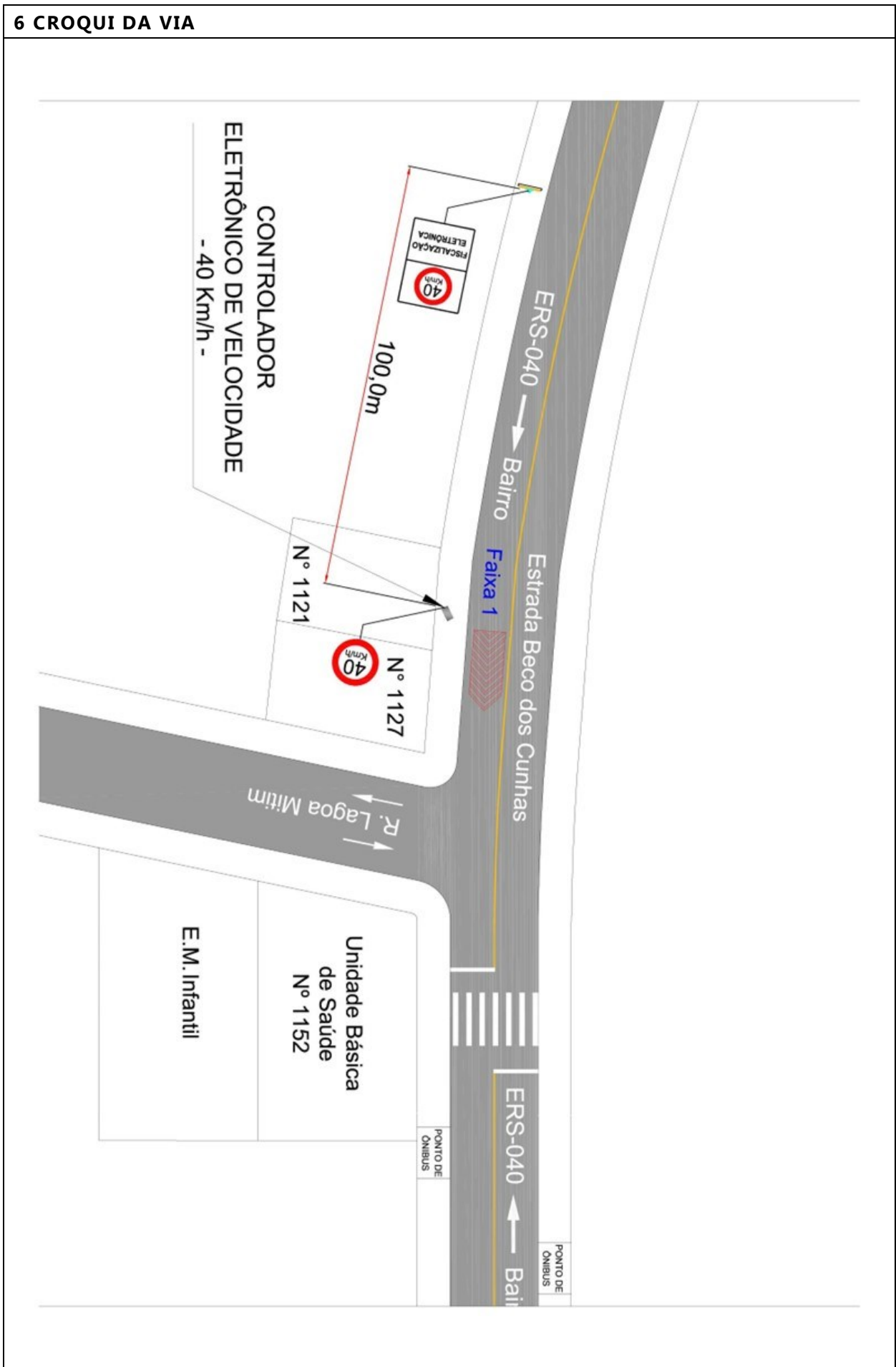
5 AUTORIDADE DE TRÂNSITO COM CIRCUNSCRIÇÃO SOBRE A VIA

5.1 Nome: _____

5.2 Matrícula n°: _____

5.3 Assinatura: _____

6 CROQUI DA VIA



7 RELATÓRIO FOTOGRÁFICO



**ANEXO I – LEVANTAMENTO TÉCNICO – CONTROLADOR DE VELOCIDADE
RESOLUÇÃO CONTRAN 798/2020****1 IDENTIFICAÇÃO DO ÓRGÃO OU ENTIDADE COM CIRCUNSCRIÇÃO SOBRE A VIA**1.1 Razão social: **Empresa Pública de Trânsito de Viamão – EPTV S/A**1.2 CNPJ: **27.513.309/0001-31**1.3 Município/UF: **Viamão – RS****2 ENDEREÇO**Latitude: **-30.073628°**Longitude: **-51.097973°**2.1.1 Rodovia:

Município/UF:

2.1.2 Logradouro: **Avenida Plácido Mottin, nº 941**Município/UF: **Viamão – RS****2.2 SENTIDO DO FLUXO FISCALIZADO**2.2.1 Sentido: **Centro - Bairro****2.3 CLASSIFICAÇÃO VIÁRIA (art. 60 do CTB)**2.3.1 Urbana: Trânsito rápido Arterial Coletora Local2.3.2 Rural: Rodovia Estrada2.3.3 Rural com características de urbana: Rodovia Estrada**2.4 TIPO DE VIA**2.4.1 Pista principal2.4.2 Pista lateral/marginal**2.5 TIPO DE PISTA**2.5.1 Pista simples2.5.2 Pista dupla2.5.3 Pista múltipla**2.6 QUANTIDADE DE FAIXAS FISCALIZADAS**

Número de faixas: 1

2.7 GEOMETRIA DA VIA2.7.1 Aclive2.7.4 Curva2.7.2 Declive2.7.5 Sinuosa2.7.3 Plano2.7.6 Outra:**2.8 VOLUME MÉDIO DIÁRIO DE VEÍCULOS**VMD: **8.202****2.9 TRÂNSITO DE VULNERÁVEIS**2.9.1 Crianças2.9.5 Veículos não motorizados2.9.2 Pessoa com deficiência2.9.6 Trânsito de animais selvagens2.9.3 Pedestres2.9.7 Outros:2.9.4 Ciclistas**2.10 OBRAS DE ARTE**2.10.1 Passarela2.10.5 Pórtico2.10.2 Passagem subterrânea2.10.6 Linha férrea2.10.3 Viaduto2.10.7 Outras:2.10.4 Ponte**3 VELOCIDADE**3.1 Velocidade Regulamentada para o local ou trecho de instalação do equipamento (Km/h): **40 km/h**3.1.1 Data: **28/07/2021****4 RESPONSÁVEL PELA ELABORAÇÃO DO ESTUDO TÉCNICO**

4.1 Nome: Wagner Fontanari Loch

4.2 Título: Engenheiro Civil e Mestre em Eng. de Transportes

4.3 Matrícula CREA N°: RS134902

4.4 Assinatura:  _____

4.5 Data de elaboração: 10/08/2021

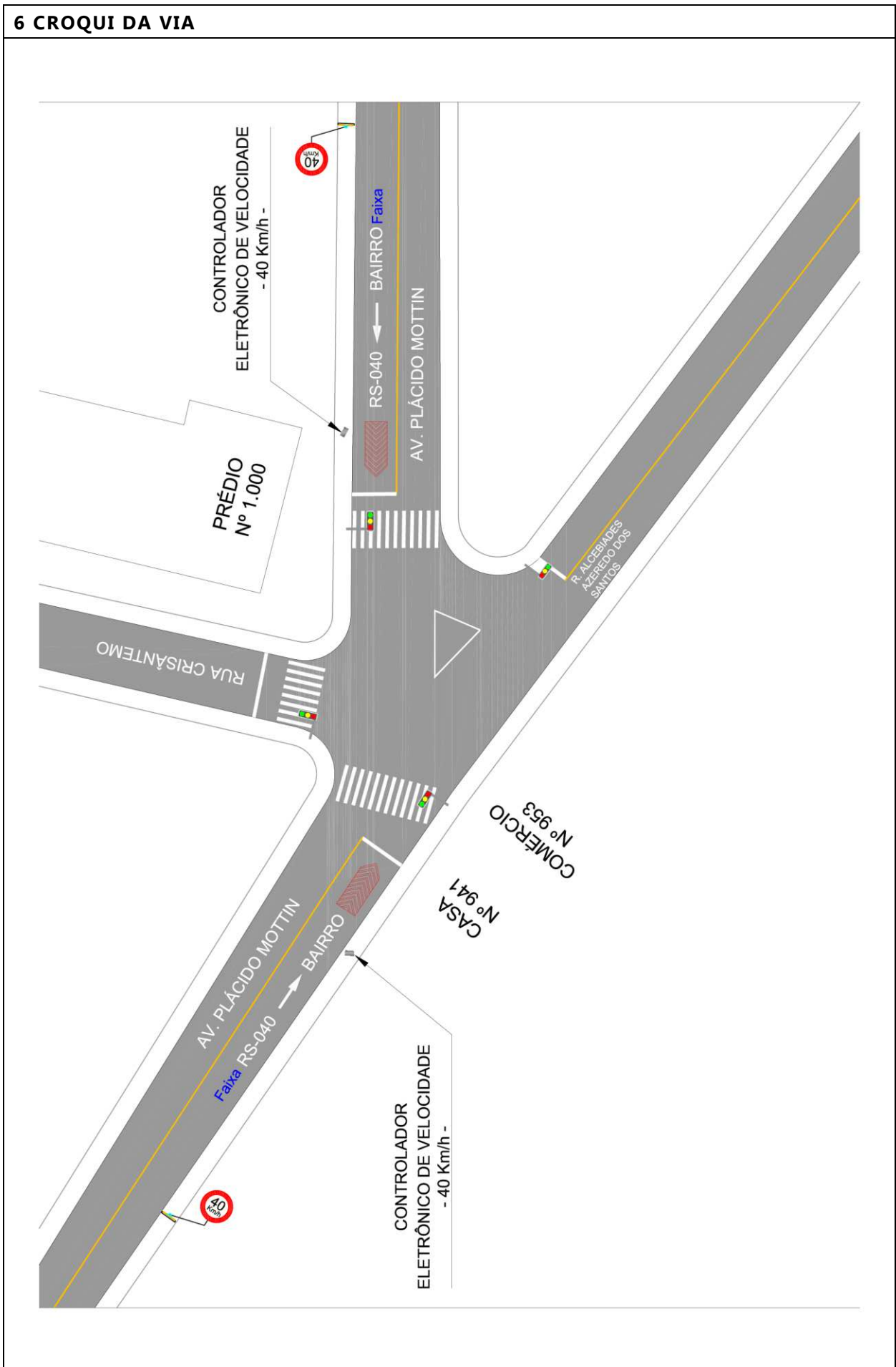
5 AUTORIDADE DE TRÂNSITO COM CIRCUNSCRIÇÃO SOBRE A VIA

5.1 Nome: _____

5.2 Matrícula n°: _____

5.3 Assinatura: _____

6 CROQUI DA VIA



7 RELATÓRIO FOTOGRÁFICO



**ANEXO I – LEVANTAMENTO TÉCNICO – CONTROLADOR DE VELOCIDADE
RESOLUÇÃO CONTRAN 798/2020****1 IDENTIFICAÇÃO DO ÓRGÃO OU ENTIDADE COM CIRCUNSCRIÇÃO SOBRE A VIA**1.1 Razão social: **Empresa Pública de Trânsito de Viamão – EPTV S/A**1.2 CNPJ: **27.513.309/0001-31**1.3 Município/UF: **Viamão – RS****2 ENDEREÇO**Latitude: **-30.073270°**Longitude: **-51.097713°**2.1.1 Rodovia:

Município/UF:

2.1.2 Logradouro: **Avenida Plácido Mottin, nº 1012**Município/UF: **Viamão – RS****2.2 SENTIDO DO FLUXO FISCALIZADO**2.2.1 Sentido: **Bairro - Centro****2.3 CLASSIFICAÇÃO VIÁRIA (art. 60 do CTB)**2.3.1 Urbana: Trânsito rápido Arterial Coletora Local2.3.2 Rural: Rodovia Estrada2.3.3 Rural com características de urbana: Rodovia Estrada**2.4 TIPO DE VIA**2.4.1 Pista principal2.4.2 Pista lateral/marginal**2.5 TIPO DE PISTA**2.5.1 Pista simples2.5.2 Pista dupla2.5.3 Pista múltipla**2.6 QUANTIDADE DE FAIXAS FISCALIZADAS**

Número de faixas: 1

2.7 GEOMETRIA DA VIA2.7.1 Aclive2.7.4 Curva2.7.2 Declive2.7.5 Sinuosa2.7.3 Plano2.7.6 Outra:**2.8 VOLUME MÉDIO DIÁRIO DE VEÍCULOS**VMD: **8.070****2.9 TRÂNSITO DE VULNERÁVEIS**2.9.1 Crianças2.9.5 Veículos não motorizados2.9.2 Pessoa com deficiência2.9.6 Trânsito de animais selvagens2.9.3 Pedestres2.9.7 Outros:2.9.4 Ciclistas**2.10 OBRAS DE ARTE**2.10.1 Passarela2.10.5 Pórtico2.10.2 Passagem subterrânea2.10.6 Linha férrea2.10.3 Viaduto2.10.7 Outras:2.10.4 Ponte**3 VELOCIDADE**3.1 Velocidade Regulamentada para o local ou trecho de instalação do equipamento (Km/h): **40 km/h**3.1.1 Data: **28/07/2021****4 RESPONSÁVEL PELA ELABORAÇÃO DO ESTUDO TÉCNICO**

4.1 Nome: Wagner Fontanari Loch

4.2 Título: Engenheiro Civil e Mestre em Eng. de Transportes

4.3 Matrícula CREA N°: RS134902

4.4 Assinatura:  _____

4.5 Data de elaboração: 10/08/2021

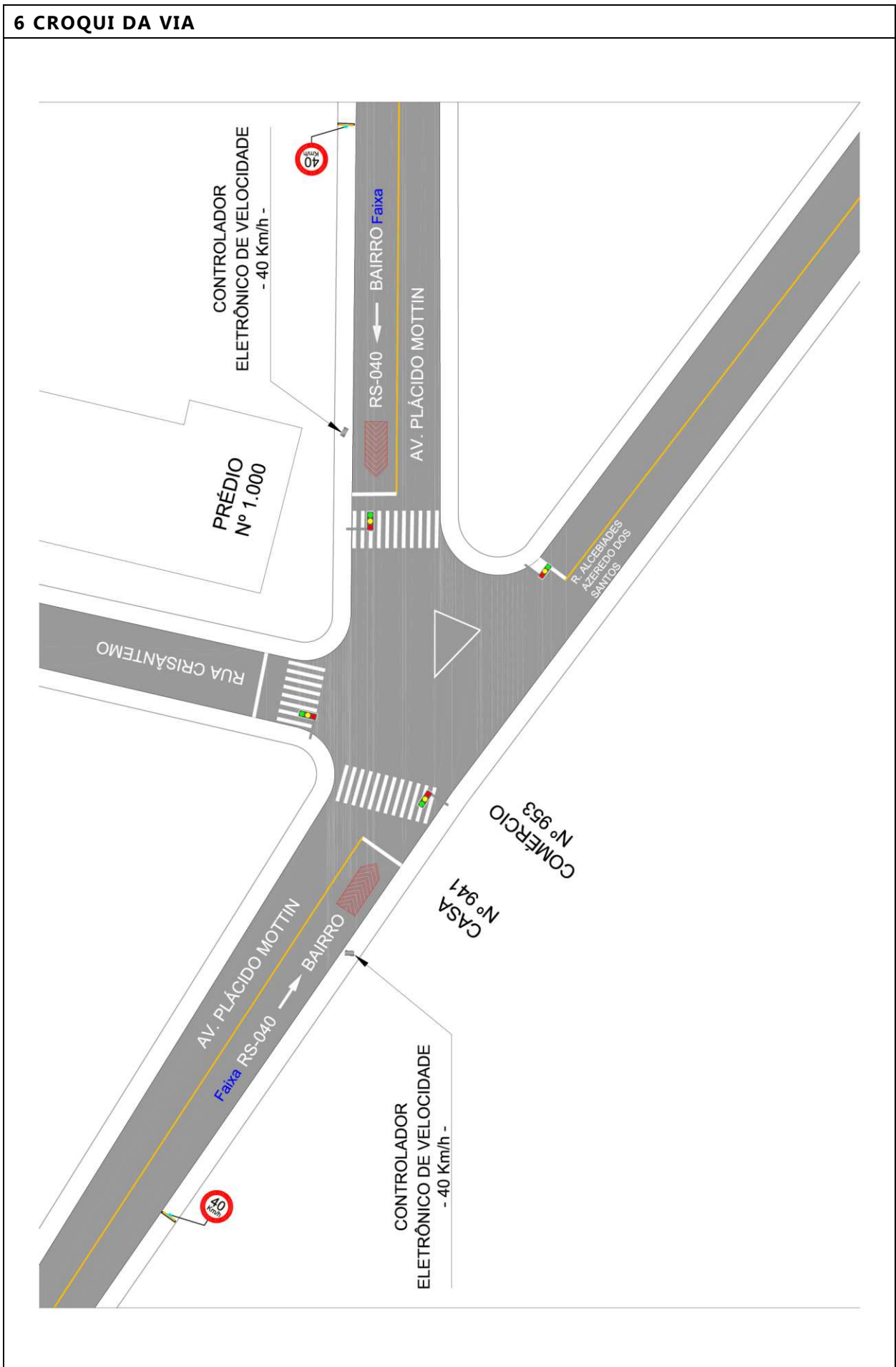
5 AUTORIDADE DE TRÂNSITO COM CIRCUNSCRIÇÃO SOBRE A VIA

5.1 Nome: _____

5.2 Matrícula n°: _____

5.3 Assinatura: _____

6 CROQUI DA VIA



7 RELATÓRIO FOTOGRÁFICO



**ANEXO I – LEVANTAMENTO TÉCNICO – CONTROLADOR DE VELOCIDADE
RESOLUÇÃO CONTRAN 798/2020****1 IDENTIFICAÇÃO DO ÓRGÃO OU ENTIDADE COM CIRCUNSCRIÇÃO SOBRE A VIA**1.1 Razão social: **Empresa Pública de Trânsito de Viamão – EPTV S/A**1.2 CNPJ: **27.513.309/0001-31**1.3 Município/UF: **Viamão – RS****2 ENDEREÇO**Latitude: **-30.077398°**Longitude: **-51.097490°**2.1.1 Rodovia:

Município/UF:

2.1.2 Logradouro: **Avenida Plácido Mottin, nº 510**Município/UF: **Viamão – RS****2.2 SENTIDO DO FLUXO FISCALIZADO**2.2.1 Sentido: **Bairro - Centro****2.3 CLASSIFICAÇÃO VIÁRIA (art. 60 do CTB)**2.3.1 Urbana: Trânsito rápido Arterial Coletora Local2.3.2 Rural: Rodovia Estrada2.3.3 Rural com características de urbana: Rodovia Estrada**2.4 TIPO DE VIA**2.4.1 Pista principal2.4.2 Pista lateral/marginal**2.5 TIPO DE PISTA**2.5.1 Pista simples2.5.2 Pista dupla2.5.3 Pista múltipla**2.6 QUANTIDADE DE FAIXAS FISCALIZADAS**

Número de faixas: 1

2.7 GEOMETRIA DA VIA

- | | |
|---|--|
| 2.7.1 <input type="checkbox"/> Aclive | 2.7.4 <input type="checkbox"/> Curva |
| 2.7.2 <input checked="" type="checkbox"/> Declive | 2.7.5 <input type="checkbox"/> Sinuosa |
| 2.7.3 <input checked="" type="checkbox"/> Plano | 2.7.6 <input type="checkbox"/> Outra: |

2.8 VOLUME MÉDIO DIÁRIO DE VEÍCULOSVMD: **7.570****2.9 TRÂNSITO DE VULNERÁVEIS**

- | | |
|--|--|
| 2.9.1 <input checked="" type="checkbox"/> Crianças | 2.9.5 <input checked="" type="checkbox"/> Veículos não motorizados |
| 2.9.2 <input checked="" type="checkbox"/> Pessoa com deficiência | 2.9.6 <input type="checkbox"/> Trânsito de animais selvagens |
| 2.9.3 <input checked="" type="checkbox"/> Pedestres | 2.9.7 <input type="checkbox"/> Outros: |
| 2.9.4 <input checked="" type="checkbox"/> Ciclistas | |

2.10 OBRAS DE ARTE

- | | |
|--|--|
| 2.10.1 <input type="checkbox"/> Passarela | 2.10.5 <input type="checkbox"/> Pórtico |
| 2.10.2 <input type="checkbox"/> Passagem subterrânea | 2.10.6 <input type="checkbox"/> Linha férrea |
| 2.10.3 <input type="checkbox"/> Viaduto | 2.10.7 <input type="checkbox"/> Outras: |
| 2.10.4 <input type="checkbox"/> Ponte | |

3 VELOCIDADE

- 3.1 Velocidade Regulamentada para o local ou trecho de instalação do equipamento (Km/h): **40 km/h**
3.1.1 Data: **28/07/2021**

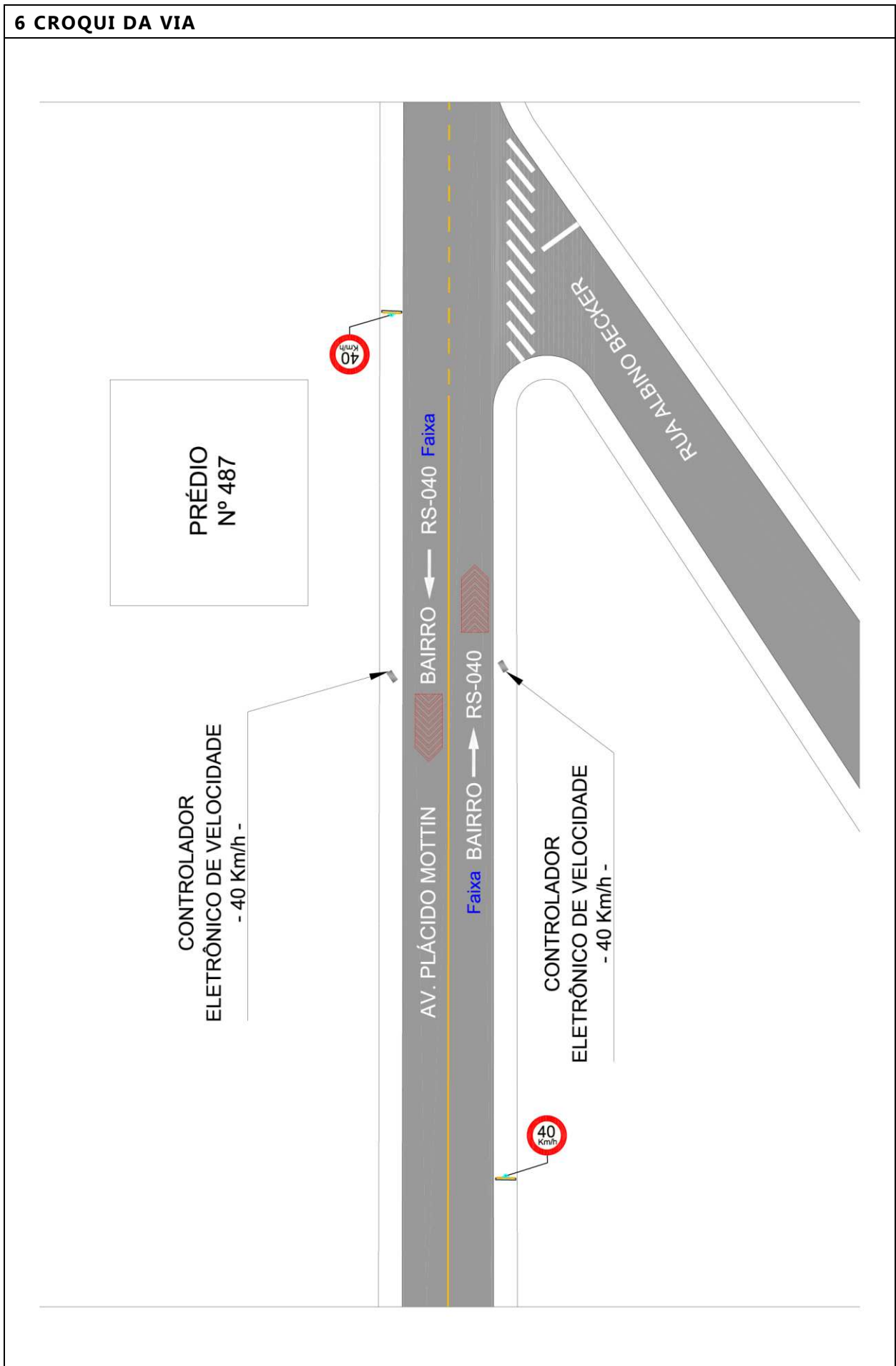
4 RESPONSÁVEL PELA ELABORAÇÃO DO ESTUDO TÉCNICO

- 4.1 Nome: Wagner Fontanari Loch
4.2 Título: Engenheiro Civil e Mestre em Eng. de Transportes
4.3 Matrícula CREA N°: RS134902
4.4 Assinatura:  _____
4.5 Data de elaboração: 10/08/2021

5 AUTORIDADE DE TRÂNSITO COM CIRCUNSCRIÇÃO SOBRE A VIA

- 5.1 Nome: _____
5.2 Matrícula n°: _____
5.3 Assinatura: _____

6 CROQUI DA VIA



7 RELATÓRIO FOTOGRÁFICO



**ANEXO I – LEVANTAMENTO TÉCNICO – CONTROLADOR DE VELOCIDADE
RESOLUÇÃO CONTRAN 798/2020****1 IDENTIFICAÇÃO DO ÓRGÃO OU ENTIDADE COM CIRCUNSCRIÇÃO SOBRE A VIA**1.1 Razão social: **Empresa Pública de Trânsito de Viamão – EPTV S/A**1.2 CNPJ: **27.513.309/0001-31**1.3 Município/UF: **Viamão – RS****2 ENDEREÇO**Latitude: **-30.073628°**Longitude: **-51.097973°**2.1.1 Rodovia:

Município/UF:

2.1.2 Logradouro: **Avenida Plácido Mottin, DF nº 500**Município/UF: **Viamão – RS****2.2 SENTIDO DO FLUXO FISCALIZADO**2.2.1 Sentido: **Centro - Bairro****2.3 CLASSIFICAÇÃO VIÁRIA (art. 60 do CTB)**2.3.1 Urbana: Trânsito rápido Arterial Coletora Local2.3.2 Rural: Rodovia Estrada2.3.3 Rural com características de urbana: Rodovia Estrada**2.4 TIPO DE VIA**2.4.1 Pista principal2.4.2 Pista lateral/marginal**2.5 TIPO DE PISTA**2.5.1 Pista simples2.5.2 Pista dupla2.5.3 Pista múltipla**2.6 QUANTIDADE DE FAIXAS FISCALIZADAS**

Número de faixas: 1

2.7 GEOMETRIA DA VIA2.7.1 Aclive2.7.4 Curva2.7.2 Declive2.7.5 Sinuosa2.7.3 Plano2.7.6 Outra:**2.8 VOLUME MÉDIO DIÁRIO DE VEÍCULOS**VMD: **7.570****2.9 TRÂNSITO DE VULNERÁVEIS**2.9.1 Crianças2.9.5 Veículos não motorizados2.9.2 Pessoa com deficiência2.9.6 Trânsito de animais selvagens2.9.3 Pedestres2.9.7 Outros:2.9.4 Ciclistas**2.10 OBRAS DE ARTE**2.10.1 Passarela2.10.5 Pórtico2.10.2 Passagem subterrânea2.10.6 Linha férrea2.10.3 Viaduto2.10.7 Outras:2.10.4 Ponte**3 VELOCIDADE**3.1 Velocidade Regulamentada para o local ou trecho de instalação do equipamento (Km/h): **40 km/h**3.1.1 Data: **28/07/2021****4 RESPONSÁVEL PELA ELABORAÇÃO DO ESTUDO TÉCNICO**

4.1 Nome: Wagner Fontanari Loch

4.2 Título: Engenheiro Civil e Mestre em Eng. de Transportes

4.3 Matrícula CREA N°: RS134902

4.4 Assinatura:  _____

4.5 Data de elaboração: 10/08/2021

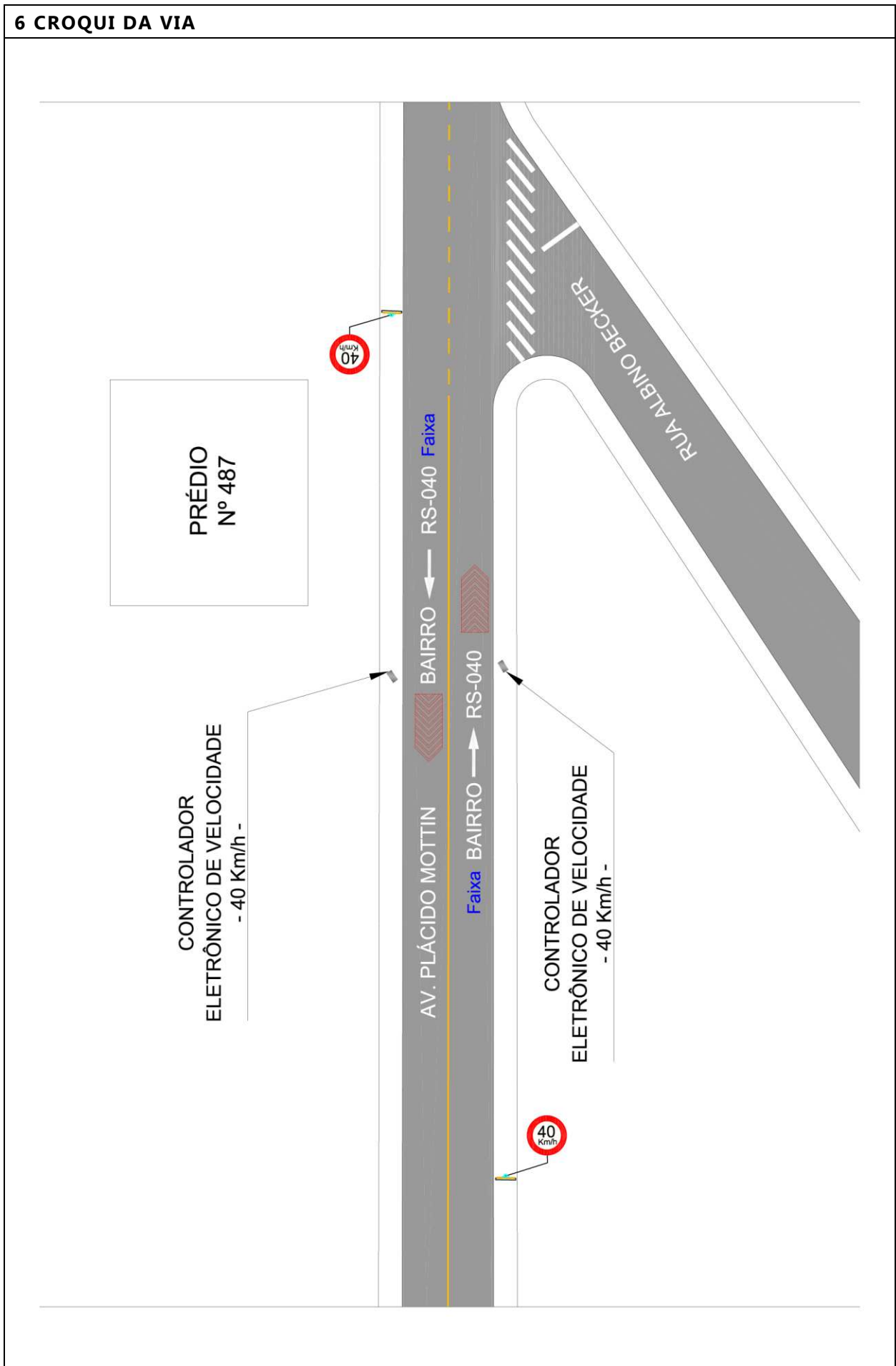
5 AUTORIDADE DE TRÂNSITO COM CIRCUNSCRIÇÃO SOBRE A VIA

5.1 Nome: _____

5.2 Matrícula n°: _____

5.3 Assinatura: _____

6 CROQUI DA VIA



7 RELATÓRIO FOTOGRÁFICO



**ANEXO I – LEVANTAMENTO TÉCNICO – CONTROLADOR DE VELOCIDADE
RESOLUÇÃO CONTRAN 798/2020****1 IDENTIFICAÇÃO DO ÓRGÃO OU ENTIDADE COM CIRCUNSCRIÇÃO SOBRE A VIA**1.1 Razão social: **Empresa Pública de Trânsito de Viamão – EPTV S/A**1.2 CNPJ: **27.513.309/0001-31**1.3 Município/UF: **Viamão – RS****2 ENDEREÇO**Latitude: **-30.077492°**Longitude: **-51.103454°**2.1.1 Rodovia:

Município/UF:

2.1.2 Logradouro: **Avenida Prefeito Barreto Viana, nº 277**Município/UF: **Viamão – RS****2.2 SENTIDO DO FLUXO FISCALIZADO**2.2.1 Sentido: **Centro - Bairro****2.3 CLASSIFICAÇÃO VIÁRIA (art. 60 do CTB)**2.3.1 Urbana: Trânsito rápido Arterial Coletora Local2.3.2 Rural: Rodovia Estrada2.3.3 Rural com características de urbana: Rodovia Estrada**2.4 TIPO DE VIA**2.4.1 Pista principal2.4.2 Pista lateral/marginal**2.5 TIPO DE PISTA**2.5.1 Pista simples2.5.2 Pista dupla2.5.3 Pista múltipla**2.6 QUANTIDADE DE FAIXAS FISCALIZADAS**

Número de faixas: 1

2.7 GEOMETRIA DA VIA2.7.1 Aclive2.7.4 Curva2.7.2 Declive2.7.5 Sinuosa2.7.3 Plano2.7.6 Outra:**2.8 VOLUME MÉDIO DIÁRIO DE VEÍCULOS**VMD: **3.625****2.9 TRÂNSITO DE VULNERÁVEIS**2.9.1 Crianças2.9.5 Veículos não motorizados2.9.2 Pessoa com deficiência2.9.6 Trânsito de animais selvagens2.9.3 Pedestres2.9.7 Outros:2.9.4 Ciclistas**2.10 OBRAS DE ARTE**2.10.1 Passarela2.10.5 Pórtico2.10.2 Passagem subterrânea2.10.6 Linha férrea2.10.3 Viaduto2.10.7 Outras:2.10.4 Ponte**3 VELOCIDADE**3.1 Velocidade Regulamentada para o local ou trecho de instalação do equipamento (Km/h): **40 km/h**3.1.1 Data: **28/07/2021****4 RESPONSÁVEL PELA ELABORAÇÃO DO ESTUDO TÉCNICO**

4.1 Nome: Wagner Fontanari Loch

4.2 Título: Engenheiro Civil e Mestre em Eng. de Transportes

4.3 Matrícula CREA N°: RS134902

4.4 Assinatura:  _____

4.5 Data de elaboração: 10/08/2021

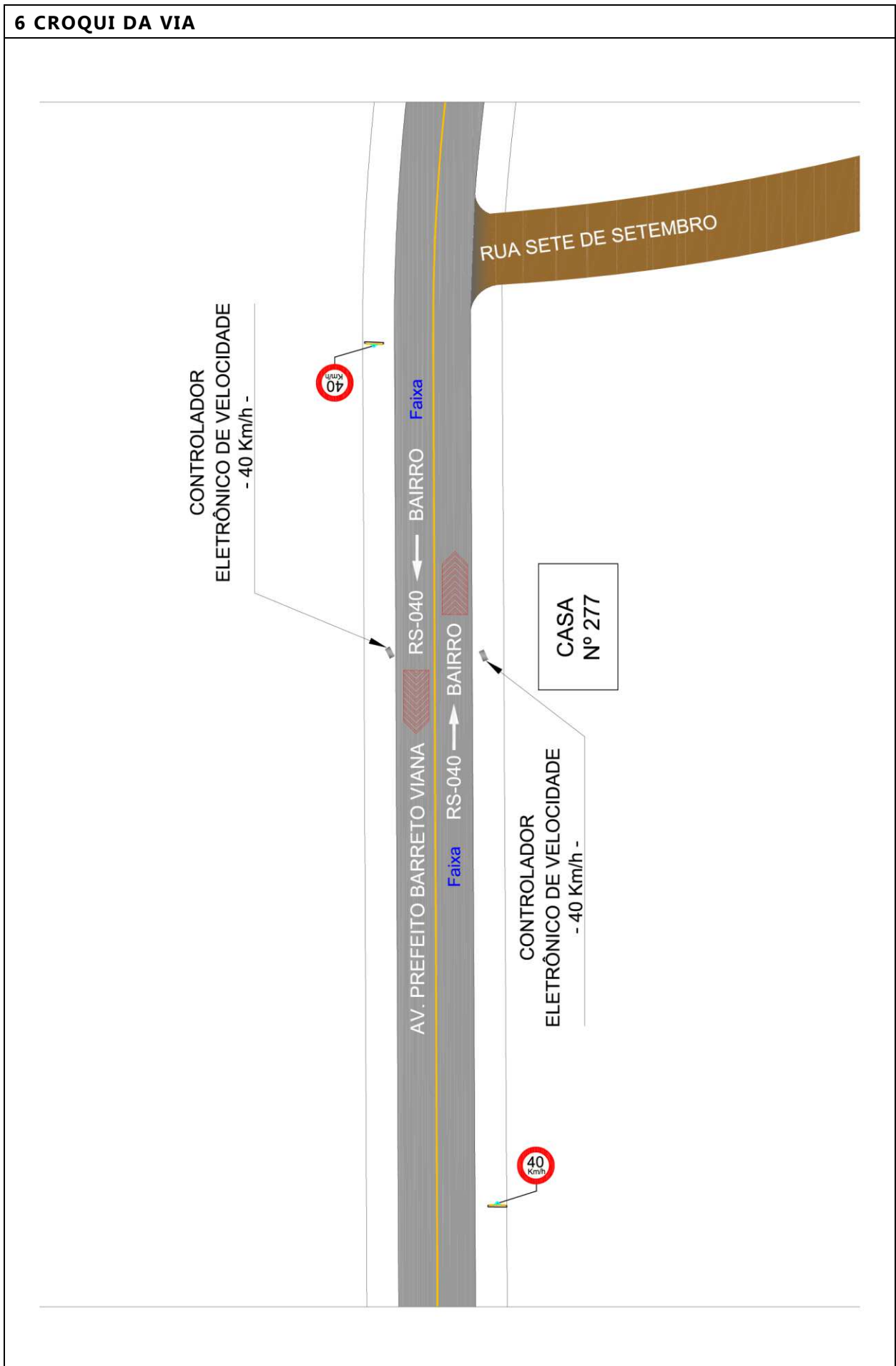
5 AUTORIDADE DE TRÂNSITO COM CIRCUNSCRIÇÃO SOBRE A VIA

5.1 Nome: _____

5.2 Matrícula n°: _____

5.3 Assinatura: _____

6 CROQUI DA VIA



7 RELATÓRIO FOTOGRÁFICO



**ANEXO I – LEVANTAMENTO TÉCNICO – CONTROLADOR DE VELOCIDADE
RESOLUÇÃO CONTRAN 798/2020****1 IDENTIFICAÇÃO DO ÓRGÃO OU ENTIDADE COM CIRCUNSCRIÇÃO SOBRE A VIA**1.1 Razão social: **Empresa Pública de Trânsito de Viamão – EPTV S/A**1.2 CNPJ: **27.513.309/0001-31**1.3 Município/UF: **Viamão – RS****2 ENDEREÇO**Latitude: **-30.077492°**Longitude: **-51.103454°**2.1.1 Rodovia:

Município/UF:

2.1.2 Logradouro: **Avenida Prefeito Barreto Viana, nº 288**Município/UF: **Viamão – RS****2.2 SENTIDO DO FLUXO FISCALIZADO**2.2.1 Sentido: **Bairro - Centro****2.3 CLASSIFICAÇÃO VIÁRIA (art. 60 do CTB)**2.3.1 Urbana: Trânsito rápido Arterial Coletora Local2.3.2 Rural: Rodovia Estrada2.3.3 Rural com características de urbana: Rodovia Estrada**2.4 TIPO DE VIA**2.4.1 Pista principal2.4.2 Pista lateral/marginal**2.5 TIPO DE PISTA**2.5.1 Pista simples2.5.2 Pista dupla2.5.3 Pista múltipla**2.6 QUANTIDADE DE FAIXAS FISCALIZADAS**

Número de faixas: 1

2.7 GEOMETRIA DA VIA2.7.1 Aclive2.7.4 Curva2.7.2 Declive2.7.5 Sinuosa2.7.3 Plano2.7.6 Outra:**2.8 VOLUME MÉDIO DIÁRIO DE VEÍCULOS**VMD: **3.625****2.9 TRÂNSITO DE VULNERÁVEIS**2.9.1 Crianças2.9.5 Veículos não motorizados2.9.2 Pessoa com deficiência2.9.6 Trânsito de animais selvagens2.9.3 Pedestres2.9.7 Outros:2.9.4 Ciclistas**2.10 OBRAS DE ARTE**2.10.1 Passarela2.10.5 Pórtico2.10.2 Passagem subterrânea2.10.6 Linha férrea2.10.3 Viaduto2.10.7 Outras:2.10.4 Ponte**3 VELOCIDADE**3.1 Velocidade Regulamentada para o local ou trecho de instalação do equipamento (Km/h): **40 km/h**3.1.1 Data: **28/07/2021****4 RESPONSÁVEL PELA ELABORAÇÃO DO ESTUDO TÉCNICO**

4.1 Nome: Wagner Fontanari Loch

4.2 Título: Engenheiro Civil e Mestre em Eng. de Transportes

4.3 Matrícula CREA N°: RS134902

4.4 Assinatura:  _____

4.5 Data de elaboração: 10/08/2021

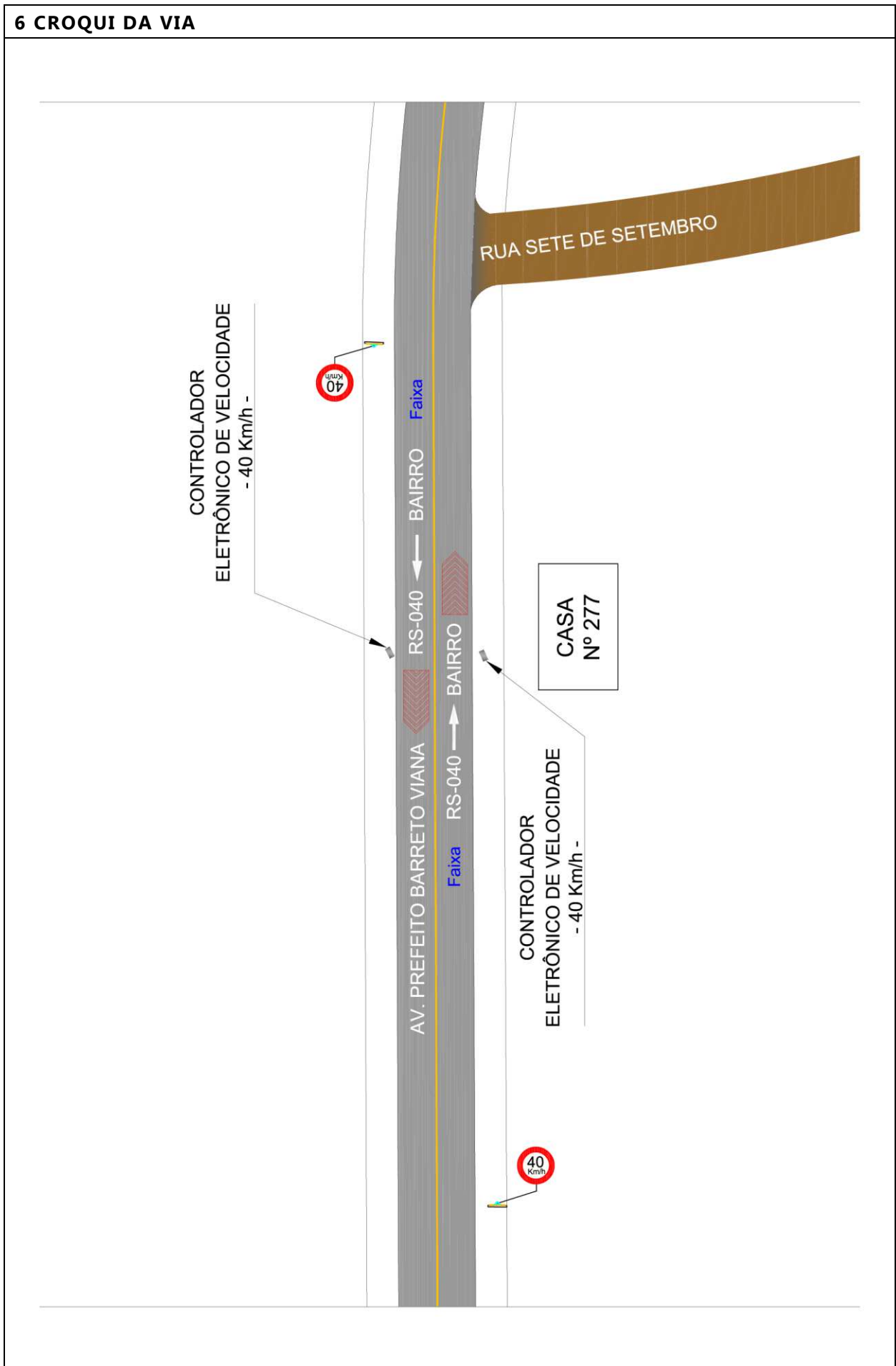
5 AUTORIDADE DE TRÂNSITO COM CIRCUNSCRIÇÃO SOBRE A VIA

5.1 Nome: _____

5.2 Matrícula n°: _____

5.3 Assinatura: _____

6 CROQUI DA VIA



7 RELATÓRIO FOTOGRÁFICO



**ANEXO I – LEVANTAMENTO TÉCNICO – CONTROLADOR DE VELOCIDADE
RESOLUÇÃO CONTRAN 798/2020****1 IDENTIFICAÇÃO DO ÓRGÃO OU ENTIDADE COM CIRCUNSCRIÇÃO SOBRE A VIA**1.1 Razão social: **Empresa Pública de Trânsito de Viamão – EPTV S/A**1.2 CNPJ: **27.513.309/0001-31**1.3 Município/UF: **Viamão – RS****2 ENDEREÇO**Latitude: **-30.059900°**Longitude: **-51.058150°**2.1.1 Rodovia:

Município/UF:

2.1.2 Logradouro: **Estrada Caminho do Meio, nº 2000**Município/UF: **Viamão – RS****2.2 SENTIDO DO FLUXO FISCALIZADO**2.2.1 Sentido: **Bairro - Centro****2.3 CLASSIFICAÇÃO VIÁRIA (art. 60 do CTB)**2.3.1 Urbana: Trânsito rápido Arterial Coletora Local2.3.2 Rural: Rodovia Estrada2.3.3 Rural com características de urbana: Rodovia Estrada**2.4 TIPO DE VIA**2.4.1 Pista principal2.4.2 Pista lateral/marginal**2.5 TIPO DE PISTA**2.5.1 Pista simples2.5.2 Pista dupla2.5.3 Pista múltipla**2.6 QUANTIDADE DE FAIXAS FISCALIZADAS**Número de faixas: **1**

2.7 GEOMETRIA DA VIA2.7.1 Aclive2.7.4 Curva2.7.2 Declive2.7.5 Sinuosa2.7.3 Plano2.7.6 Outra:**2.8 VOLUME MÉDIO DIÁRIO DE VEÍCULOS**VMD: **5.717****2.9 TRÂNSITO DE VULNERÁVEIS**2.9.1 Crianças2.9.5 Veículos não motorizados2.9.2 Pessoa com deficiência2.9.6 Trânsito de animais selvagens2.9.3 Pedestres2.9.7 Outros:2.9.4 Ciclistas**2.10 OBRAS DE ARTE**2.10.1 Passarela2.10.5 Pórtico2.10.2 Passagem subterrânea2.10.6 Linha férrea2.10.3 Viaduto2.10.7 Outras:2.10.4 Ponte**3 VELOCIDADE**3.1 Velocidade Regulamentada para o local ou trecho de instalação do equipamento (Km/h): **60 km/h**3.1.1 Data: **14/07/2022****4 RESPONSÁVEL PELA ELABORAÇÃO DO ESTUDO TÉCNICO**

4.1 Nome: Wagner Fontanari Loch

4.2 Título: Engenheiro Civil e Mestre em Eng. de Transportes

4.3 Matrícula CREA N°: RS134902

4.4 Assinatura:  _____

4.5 Data de elaboração: 28/07/2022

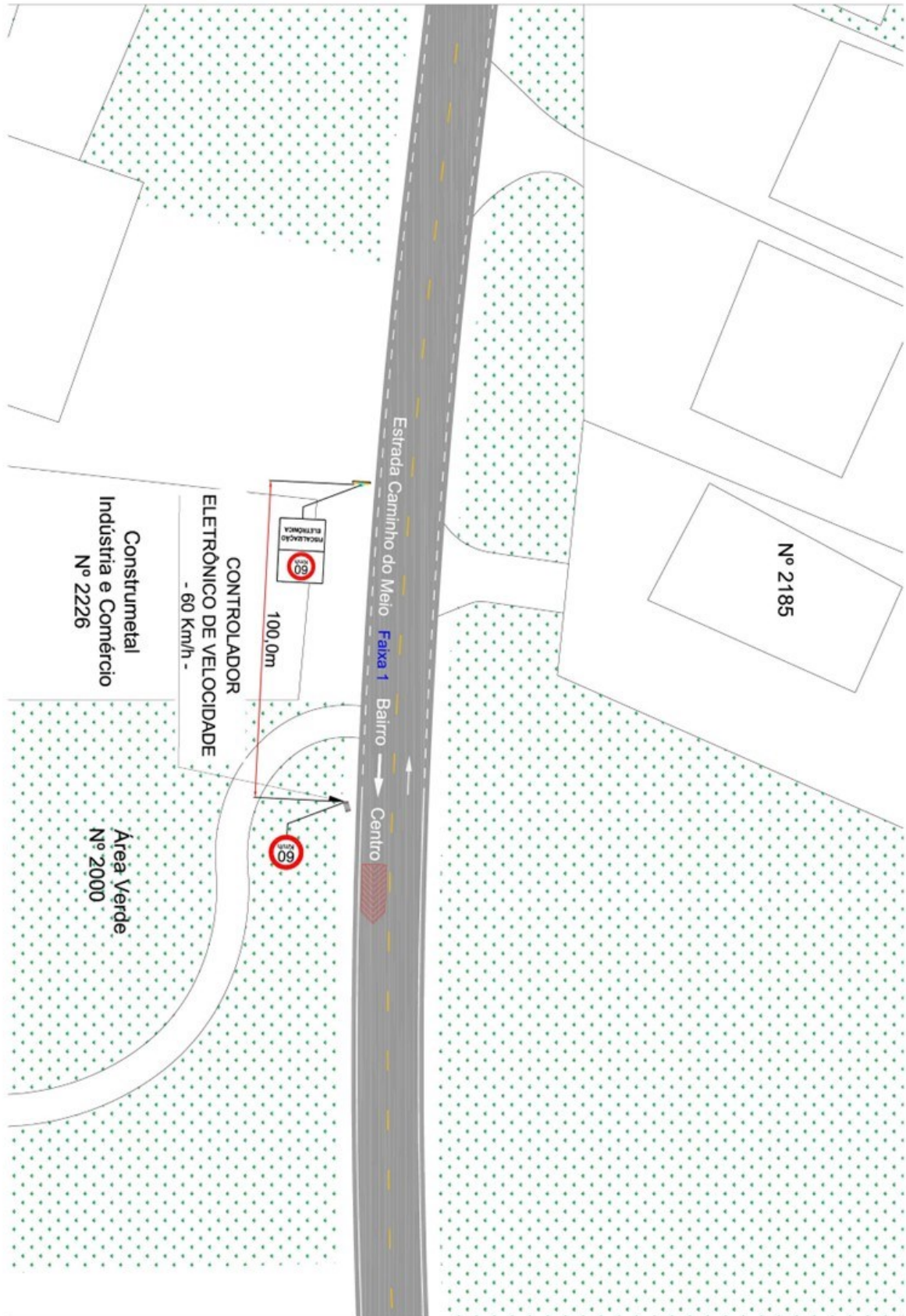
5 AUTORIDADE DE TRÂNSITO COM CIRCUNSCRIÇÃO SOBRE A VIA

5.1 Nome: _____

5.2 Matrícula n°: _____

5.3 Assinatura: _____

6 CROQUI DA VIA



7 RELATÓRIO FOTOGRÁFICO



**ANEXO I – LEVANTAMENTO TÉCNICO – CONTROLADOR DE VELOCIDADE
RESOLUÇÃO CONTRAN 798/2020****1 IDENTIFICAÇÃO DO ÓRGÃO OU ENTIDADE COM CIRCUNSCRIÇÃO SOBRE A VIA**1.1 Razão social: **Empresa Pública de Trânsito de Viamão – EPTV S/A**1.2 CNPJ: **27.513.309/0001-31**1.3 Município/UF: **Viamão – RS****2 ENDEREÇO**Latitude: **-30.062773°**Longitude: **-51.055784°**2.1.1 Rodovia:

Município/UF:

2.1.2 Logradouro: **Estrada Caminho do Meio, DF nº 2000**Município/UF: **Viamão – RS****2.2 SENTIDO DO FLUXO FISCALIZADO**2.2.1 Sentido: **Centro - Bairro****2.3 CLASSIFICAÇÃO VIÁRIA (art. 60 do CTB)**2.3.1 Urbana: Trânsito rápido Arterial Coletora Local2.3.2 Rural: Rodovia Estrada2.3.3 Rural com características de urbana: Rodovia Estrada**2.4 TIPO DE VIA**2.4.1 Pista principal2.4.2 Pista lateral/marginal**2.5 TIPO DE PISTA**2.5.1 Pista simples2.5.2 Pista dupla2.5.3 Pista múltipla**2.6 QUANTIDADE DE FAIXAS FISCALIZADAS**

Número de faixas: 1


2.7 GEOMETRIA DA VIA2.7.1 Aclive2.7.4 Curva2.7.2 Declive2.7.5 Sinuosa2.7.3 Plano2.7.6 Outra:**2.8 VOLUME MÉDIO DIÁRIO DE VEÍCULOS**VMD: **5.717****2.9 TRÂNSITO DE VULNERÁVEIS**2.9.1 Crianças2.9.5 Veículos não motorizados2.9.2 Pessoa com deficiência2.9.6 Trânsito de animais selvagens2.9.3 Pedestres2.9.7 Outros:2.9.4 Ciclistas**2.10 OBRAS DE ARTE**2.10.1 Passarela2.10.5 Pórtico2.10.2 Passagem subterrânea2.10.6 Linha férrea2.10.3 Viaduto2.10.7 Outras:2.10.4 Ponte**3 VELOCIDADE**3.1 Velocidade Regulamentada para o local ou trecho de instalação do equipamento (Km/h): **60 km/h**3.1.1 Data: **14/07/2022****4 RESPONSÁVEL PELA ELABORAÇÃO DO ESTUDO TÉCNICO**

4.1 Nome: Wagner Fontanari Loch

4.2 Título: Engenheiro Civil e Mestre em Eng. de Transportes

4.3 Matrícula CREA N°: RS134902

4.4 Assinatura: _____



4.5 Data de elaboração: 28/07/2022

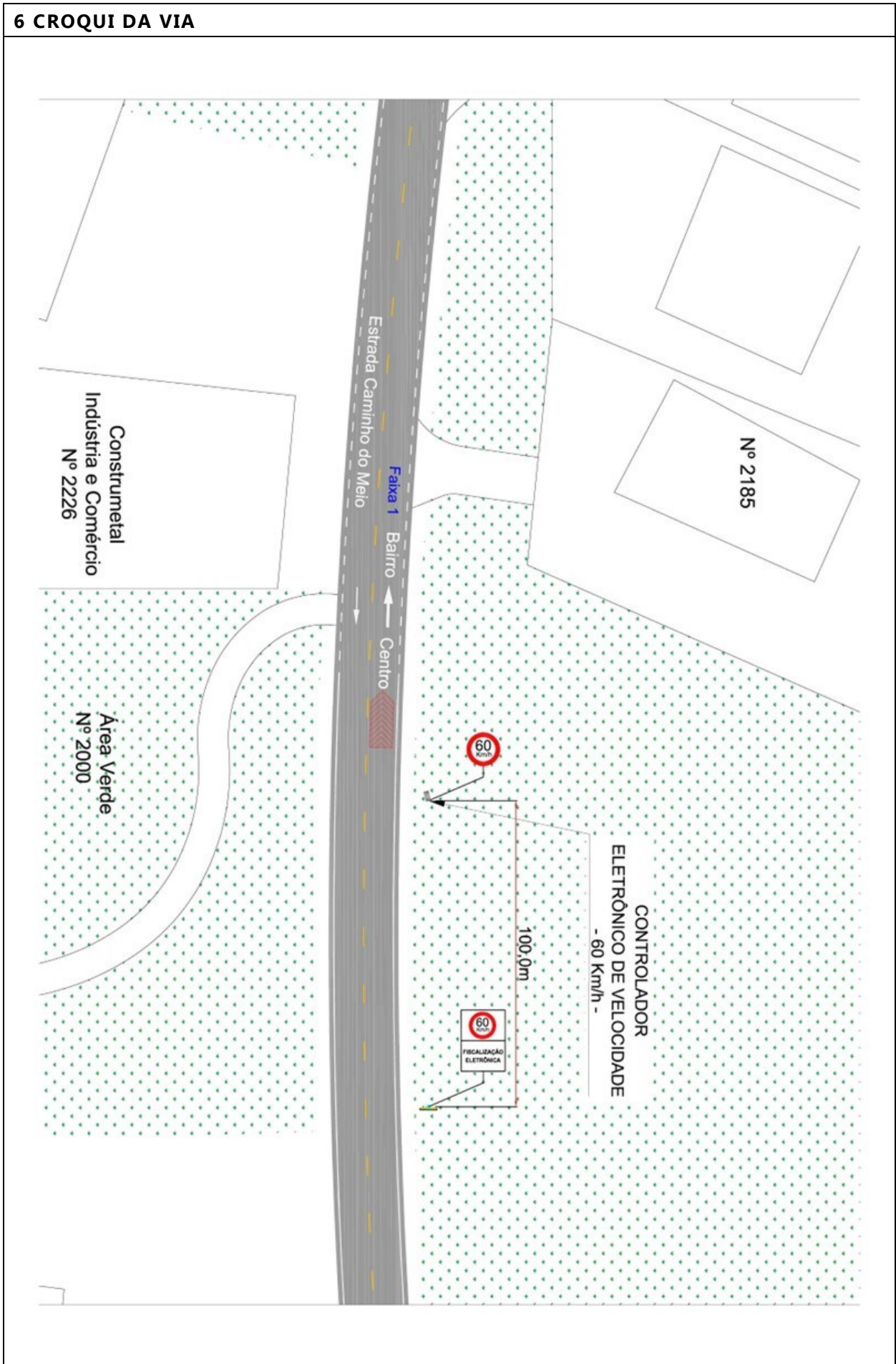
5 AUTORIDADE DE TRÂNSITO COM CIRCUNSCRIÇÃO SOBRE A VIA

5.1 Nome: _____

5.2 Matrícula n°: _____

5.3 Assinatura: _____

6 CROQUI DA VIA



7 RELATÓRIO FOTOGRÁFICO



**ANEXO I – LEVANTAMENTO TÉCNICO – CONTROLADOR DE VELOCIDADE
RESOLUÇÃO CONTRAN 798/2020****1 IDENTIFICAÇÃO DO ÓRGÃO OU ENTIDADE COM CIRCUNSCRIÇÃO SOBRE A VIA**1.1 Razão social: **Empresa Pública de Trânsito de Viamão – EPTV S/A**1.2 CNPJ: **27.513.309/0001-31**1.3 Município/UF: **Viamão – RS****2 ENDEREÇO**Latitude: **-30.082917°**Longitude: **-51.030016°**2.1.1 Rodovia:

Município/UF:

2.1.2 Logradouro: **Av. Américo Vespúcio Cabral, nº 409**Município/UF: **Viamão – RS****2.2 SENTIDO DO FLUXO FISCALIZADO**2.2.1 Sentido: **Bairro - Centro****2.3 CLASSIFICAÇÃO VIÁRIA (art. 60 do CTB)**2.3.1 Urbana: Trânsito rápido Arterial Coletora Local2.3.2 Rural: Rodovia Estrada2.3.3 Rural com características de urbana: Rodovia Estrada**2.4 TIPO DE VIA**2.4.1 Pista principal2.4.2 Pista lateral/marginal**2.5 TIPO DE PISTA**2.5.1 Pista simples2.5.2 Pista dupla2.5.3 Pista múltipla**2.6 QUANTIDADE DE FAIXAS FISCALIZADAS**Número de faixas: **2**

2.7 GEOMETRIA DA VIA2.7.1 Aclive2.7.4 Curva2.7.2 Declive2.7.5 Sinuosa2.7.3 Plano2.7.6 Outra:**2.8 VOLUME MÉDIO DIÁRIO DE VEÍCULOS**VMD: **9.587****2.9 TRÂNSITO DE VULNERÁVEIS**2.9.1 Crianças2.9.5 Veículos não motorizados2.9.2 Pessoa com deficiência2.9.6 Trânsito de animais selvagens2.9.3 Pedestres2.9.7 Outros:2.9.4 Ciclistas**2.10 OBRAS DE ARTE**2.10.1 Passarela2.10.5 Pórtico2.10.2 Passagem subterrânea2.10.6 Linha férrea2.10.3 Viaduto2.10.7 Outras:2.10.4 Ponte**3 VELOCIDADE**3.1 Velocidade Regulamentada para o local ou trecho de instalação do equipamento (Km/h): **40 km/h**3.1.1 Data: **29/07/2021****4 RESPONSÁVEL PELA ELABORAÇÃO DO ESTUDO TÉCNICO**

4.1 Nome: Wagner Fontanari Loch

4.2 Título: Engenheiro Civil e Mestre em Eng. de Transportes

4.3 Matrícula CREA N°: RS134902

4.4 Assinatura:  _____

4.5 Data de elaboração: 10/08/2021

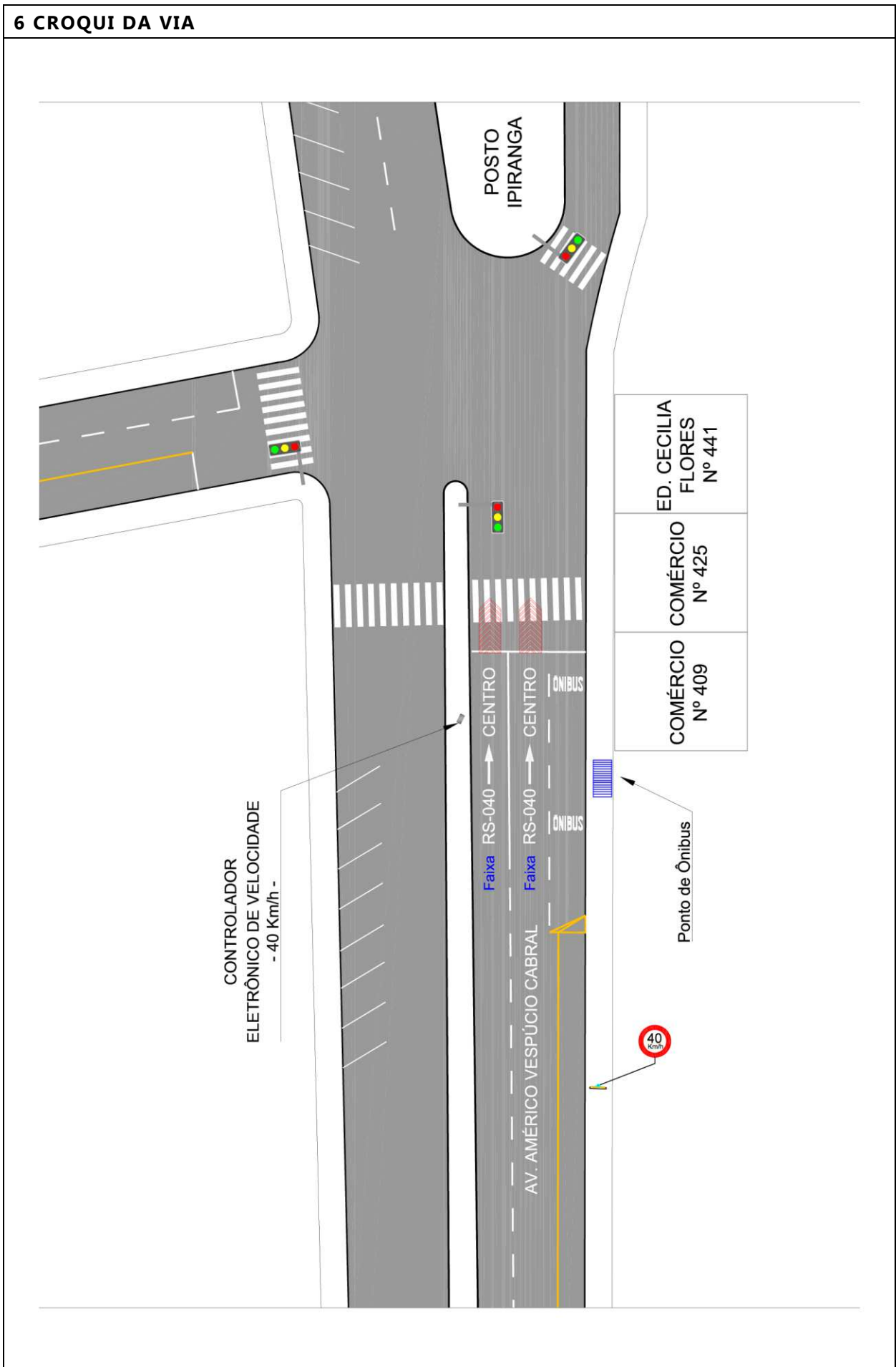
5 AUTORIDADE DE TRÂNSITO COM CIRCUNSCRIÇÃO SOBRE A VIA

5.1 Nome: _____

5.2 Matrícula n°: _____

5.3 Assinatura: _____

6 CROQUI DA VIA



7 RELATÓRIO FOTOGRÁFICO



**ANEXO I – LEVANTAMENTO TÉCNICO – CONTROLADOR DE VELOCIDADE
RESOLUÇÃO CONTRAN 798/2020****1 IDENTIFICAÇÃO DO ÓRGÃO OU ENTIDADE COM CIRCUNSCRIÇÃO SOBRE A VIA**1.1 Razão social: **Empresa Pública de Trânsito de Viamão – EPTV S/A**1.2 CNPJ: **27.513.309/0001-31**1.3 Município/UF: **Viamão – RS****2 ENDEREÇO**Latitude: **-30.083960°**Longitude: **-51.036833°**2.1.1 Rodovia:

Município/UF:

2.1.2 Logradouro: **Avenida João Fernando Krahe, nº 209**Município/UF: **Viamão – RS****2.2 SENTIDO DO FLUXO FISCALIZADO**2.2.1 Sentido: **Centro - Bairro****2.3 CLASSIFICAÇÃO VIÁRIA (art. 60 do CTB)**2.3.1 Urbana: Trânsito rápido Arterial Coletora Local2.3.2 Rural: Rodovia Estrada2.3.3 Rural com características de urbana: Rodovia Estrada**2.4 TIPO DE VIA**2.4.1 Pista principal2.4.2 Pista lateral/marginal**2.5 TIPO DE PISTA**2.5.1 Pista simples2.5.2 Pista dupla2.5.3 Pista múltipla**2.6 QUANTIDADE DE FAIXAS FISCALIZADAS**

Número de faixas: 1

2.7 GEOMETRIA DA VIA2.7.1 Aclive2.7.4 Curva2.7.2 Declive2.7.5 Sinuosa2.7.3 Plano2.7.6 Outra:**2.8 VOLUME MÉDIO DIÁRIO DE VEÍCULOS**VMD: **4.285****2.9 TRÂNSITO DE VULNERÁVEIS**2.9.1 Crianças2.9.5 Veículos não motorizados2.9.2 Pessoa com deficiência2.9.6 Trânsito de animais selvagens2.9.3 Pedestres2.9.7 Outros:2.9.4 Ciclistas**2.10 OBRAS DE ARTE**2.10.1 Passarela2.10.5 Pórtico2.10.2 Passagem subterrânea2.10.6 Linha férrea2.10.3 Viaduto2.10.7 Outras:2.10.4 Ponte**3 VELOCIDADE**3.1 Velocidade Regulamentada para o local ou trecho de instalação do equipamento (Km/h): **40 km/h**3.1.1 Data: **29/07/2021****4 RESPONSÁVEL PELA ELABORAÇÃO DO ESTUDO TÉCNICO**

4.1 Nome: Wagner Fontanari Loch

4.2 Título: Engenheiro Civil e Mestre em Eng. de Transportes

4.3 Matrícula CREA N°: RS134902

4.4 Assinatura:  _____

4.5 Data de elaboração: 10/08/2021

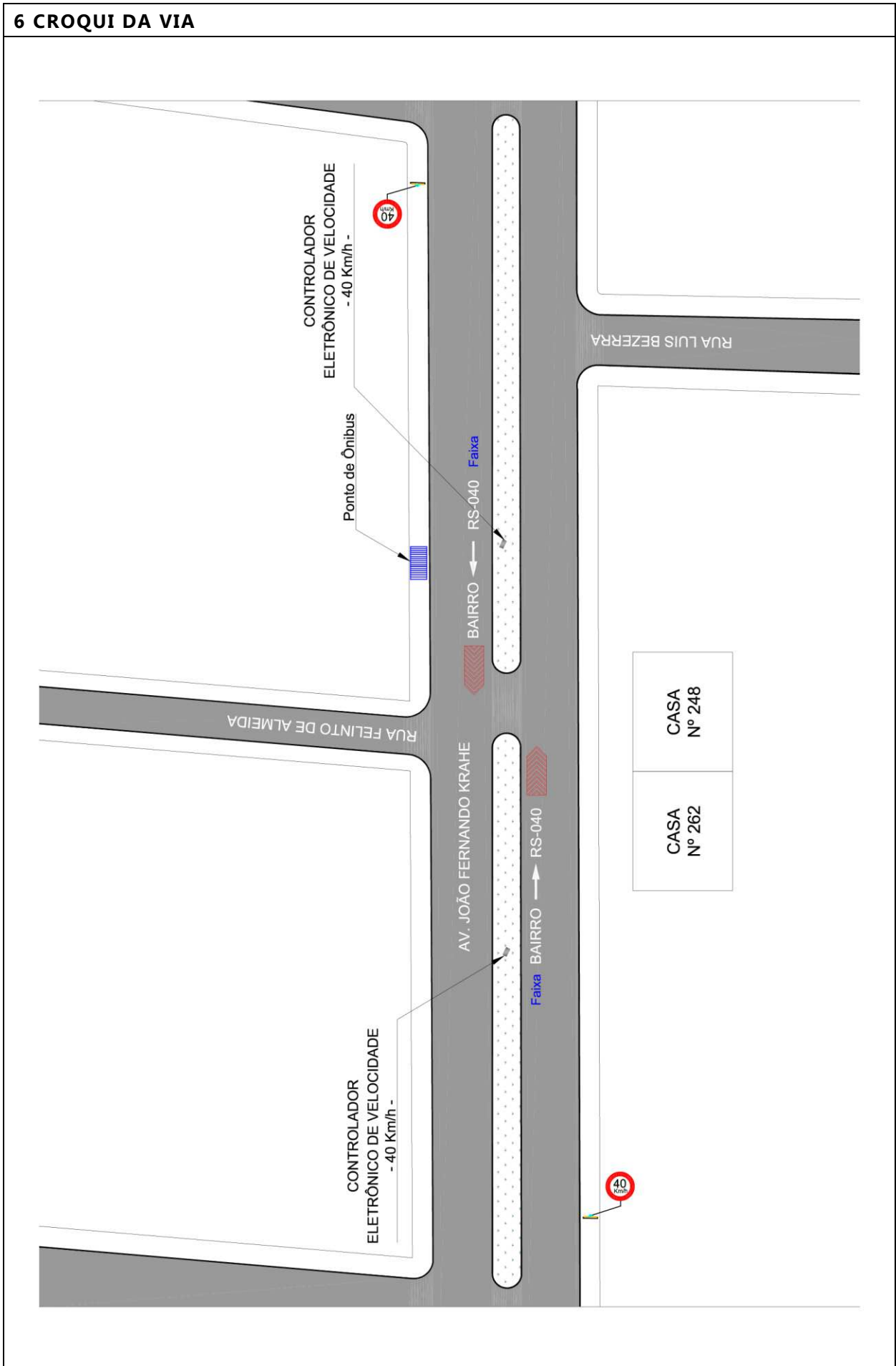
5 AUTORIDADE DE TRÂNSITO COM CIRCUNSCRIÇÃO SOBRE A VIA

5.1 Nome: _____

5.2 Matrícula n°: _____

5.3 Assinatura: _____

6 CROQUI DA VIA



7 RELATÓRIO FOTOGRÁFICO



**ANEXO I – LEVANTAMENTO TÉCNICO – CONTROLADOR DE VELOCIDADE
RESOLUÇÃO CONTRAN 798/2020****1 IDENTIFICAÇÃO DO ÓRGÃO OU ENTIDADE COM CIRCUNSCRIÇÃO SOBRE A VIA**1.1 Razão social: **Empresa Pública de Trânsito de Viamão – EPTV S/A**1.2 CNPJ: **27.513.309/0001-31**1.3 Município/UF: **Viamão – RS****2 ENDEREÇO**Latitude: **-30.083960°**Longitude: **-51.036833°**2.1.1 Rodovia:

Município/UF:

2.1.2 Logradouro: **Avenida Fernando Krahe, nº 248**Município/UF: **Viamão – RS****2.2 SENTIDO DO FLUXO FISCALIZADO**2.2.1 Sentido: **Bairro - Centro****2.3 CLASSIFICAÇÃO VIÁRIA (art. 60 do CTB)**2.3.1 Urbana: Trânsito rápido Arterial Coletora Local2.3.2 Rural: Rodovia Estrada2.3.3 Rural com características de urbana: Rodovia Estrada**2.4 TIPO DE VIA**2.4.1 Pista principal2.4.2 Pista lateral/marginal**2.5 TIPO DE PISTA**2.5.1 Pista simples2.5.2 Pista dupla2.5.3 Pista múltipla**2.6 QUANTIDADE DE FAIXAS FISCALIZADAS**Número de faixas: **2**

2.7 GEOMETRIA DA VIA2.7.1 Aclive2.7.4 Curva2.7.2 Declive2.7.5 Sinuosa2.7.3 Plano2.7.6 Outra:**2.8 VOLUME MÉDIO DIÁRIO DE VEÍCULOS**VMD: **4.477****2.9 TRÂNSITO DE VULNERÁVEIS**2.9.1 Crianças2.9.5 Veículos não motorizados2.9.2 Pessoa com deficiência2.9.6 Trânsito de animais selvagens2.9.3 Pedestres2.9.7 Outros:2.9.4 Ciclistas**2.10 OBRAS DE ARTE**2.10.1 Passarela2.10.5 Pórtico2.10.2 Passagem subterrânea2.10.6 Linha férrea2.10.3 Viaduto2.10.7 Outras:2.10.4 Ponte**3 VELOCIDADE**3.1 Velocidade Regulamentada para o local ou trecho de instalação do equipamento (Km/h): **40 km/h**3.1.1 Data: **29/07/2021****4 RESPONSÁVEL PELA ELABORAÇÃO DO ESTUDO TÉCNICO**

4.1 Nome: Wagner Fontanari Loch

4.2 Título: Engenheiro Civil e Mestre em Eng. de Transportes

4.3 Matrícula CREA N°: RS134902

4.4 Assinatura:  _____

4.5 Data de elaboração: 10/08/2021

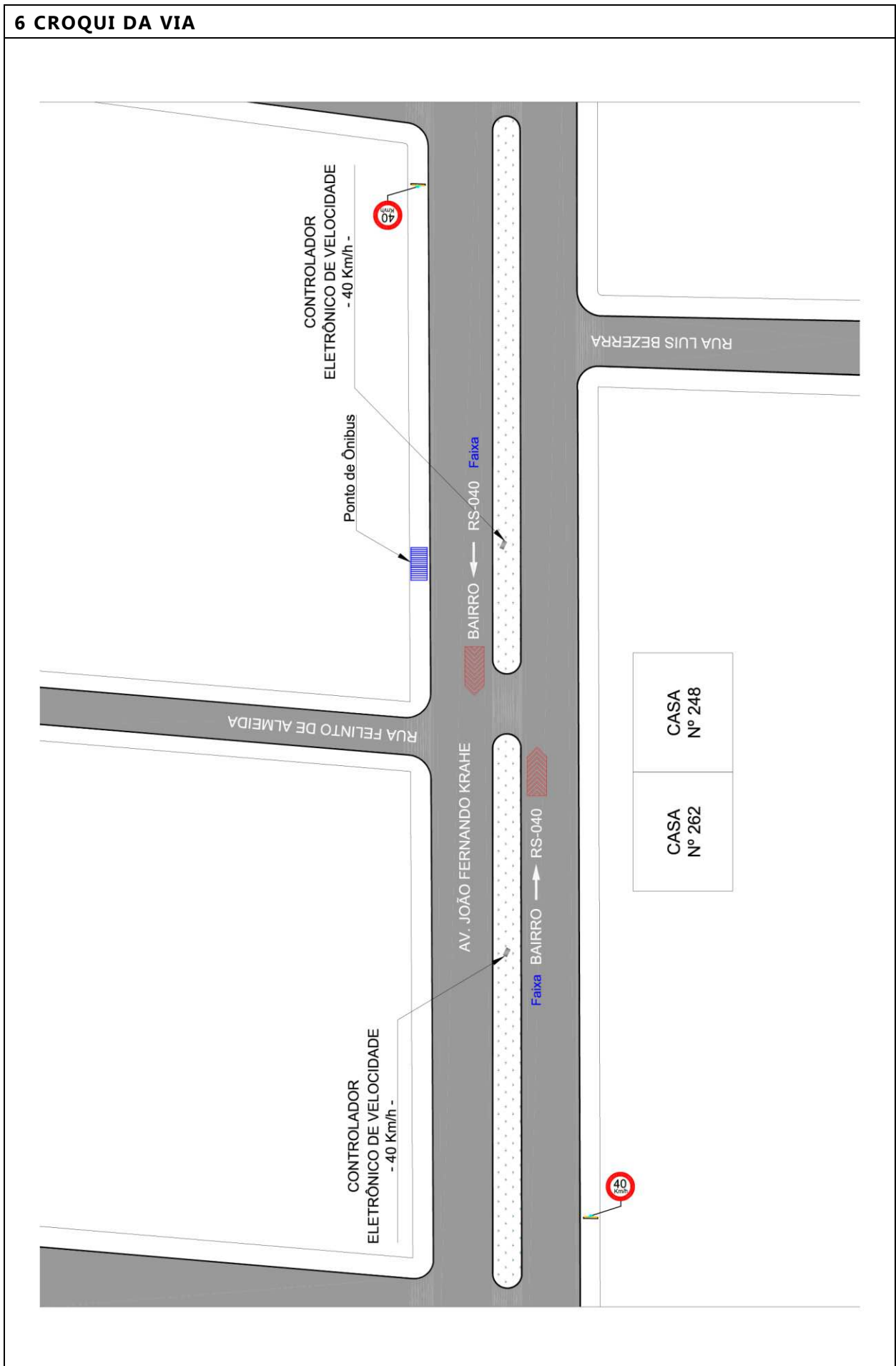
5 AUTORIDADE DE TRÂNSITO COM CIRCUNSCRIÇÃO SOBRE A VIA

5.1 Nome: _____

5.2 Matrícula n°: _____

5.3 Assinatura: _____

6 CROQUI DA VIA



7 RELATÓRIO FOTOGRÁFICO



**ANEXO I – LEVANTAMENTO TÉCNICO – CONTROLADOR DE VELOCIDADE
RESOLUÇÃO CONTRAN 798/2020****1 IDENTIFICAÇÃO DO ÓRGÃO OU ENTIDADE COM CIRCUNSCRIÇÃO SOBRE A VIA**1.1 Razão social: **Empresa Pública de Trânsito de Viamão – EPTV S/A**1.2 CNPJ: **27.513.309/0001-31**1.3 Município/UF: **Viamão – RS****2 ENDEREÇO**Latitude: **-30.065853°**Longitude: **-51.047877°**2.1.1 Rodovia:

Município/UF:

2.1.2 Logradouro: **Estrada Assis Brasil, nº 1260**Município/UF: **Viamão – RS****2.2 SENTIDO DO FLUXO FISCALIZADO**2.2.1 Sentido: **Bairro - Centro****2.3 CLASSIFICAÇÃO VIÁRIA (art. 60 do CTB)**2.3.1 Urbana: Trânsito rápido Arterial Coletora Local2.3.2 Rural: Rodovia Estrada2.3.3 Rural com características de urbana: Rodovia Estrada**2.4 TIPO DE VIA**2.4.1 Pista principal2.4.2 Pista lateral/marginal**2.5 TIPO DE PISTA**2.5.1 Pista simples2.5.2 Pista dupla2.5.3 Pista múltipla**2.6 QUANTIDADE DE FAIXAS FISCALIZADAS**Número de faixas: **1**

2.7 GEOMETRIA DA VIA2.7.1 Aclive2.7.4 Curva2.7.2 Declive2.7.5 Sinuosa2.7.3 Plano2.7.6 Outra:**2.8 VOLUME MÉDIO DIÁRIO DE VEÍCULOS**VMD: **7.969****2.9 TRÂNSITO DE VULNERÁVEIS**2.9.1 Crianças2.9.5 Veículos não motorizados2.9.2 Pessoa com deficiência2.9.6 Trânsito de animais selvagens2.9.3 Pedestres2.9.7 Outros:2.9.4 Ciclistas**2.10 OBRAS DE ARTE**2.10.1 Passarela2.10.5 Pórtico2.10.2 Passagem subterrânea2.10.6 Linha férrea2.10.3 Viaduto2.10.7 Outras:2.10.4 Ponte**3 VELOCIDADE**3.1 Velocidade Regulamentada para o local ou trecho de instalação do equipamento (Km/h): **60 km/h**3.1.1 Data: **29/07/2021****4 RESPONSÁVEL PELA ELABORAÇÃO DO ESTUDO TÉCNICO**

4.1 Nome: Wagner Fontanari Loch

4.2 Título: Engenheiro Civil e Mestre em Eng. de Transportes

4.3 Matrícula CREA N°: RS134902

4.4 Assinatura:  _____

4.5 Data de elaboração: 10/08/2021

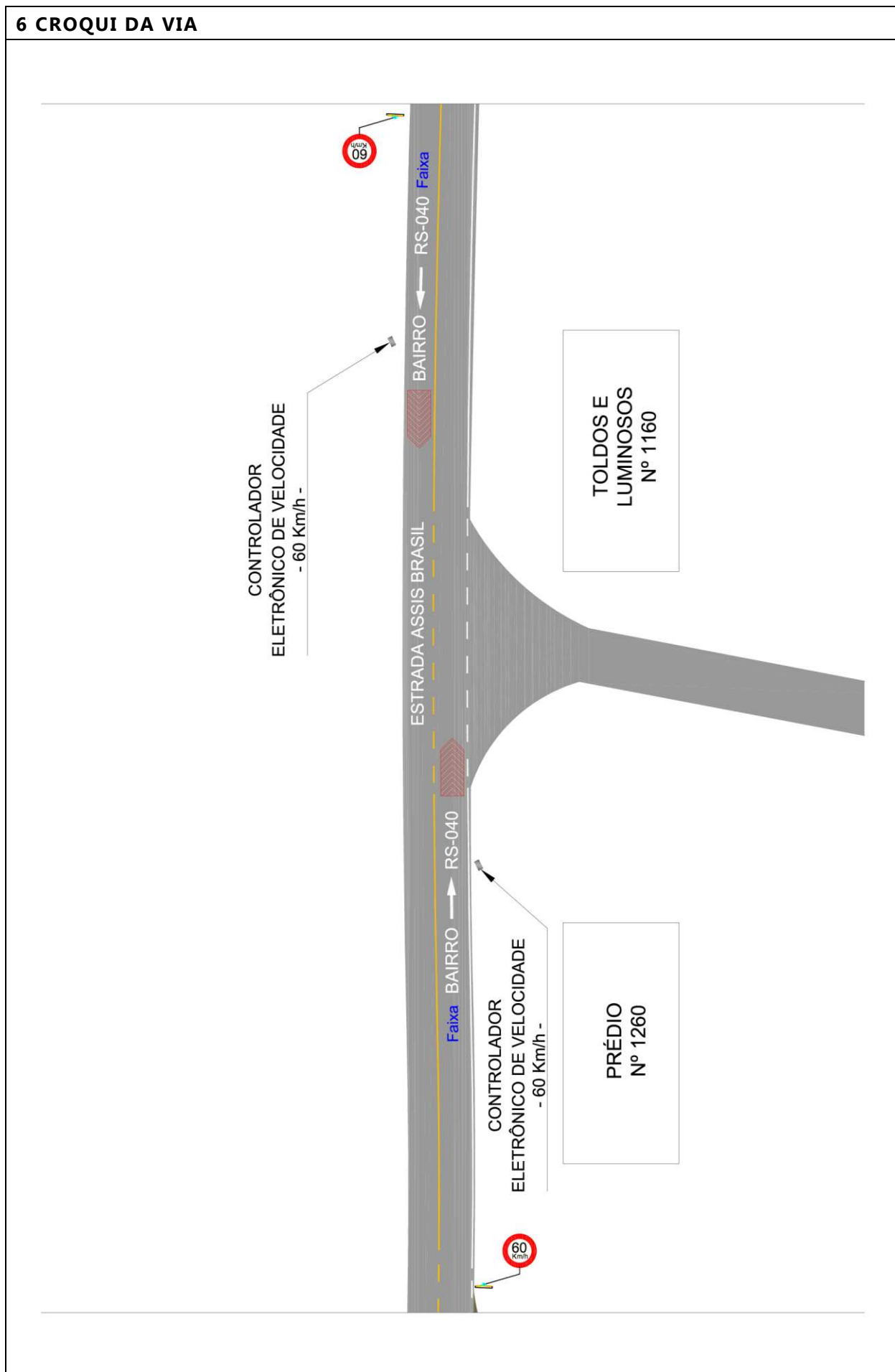
5 AUTORIDADE DE TRÂNSITO COM CIRCUNSCRIÇÃO SOBRE A VIA

5.1 Nome: _____

5.2 Matrícula n°: _____

5.3 Assinatura: _____

6 CROQUI DA VIA



7 RELATÓRIO FOTOGRÁFICO



**ANEXO I – LEVANTAMENTO TÉCNICO – CONTROLADOR DE VELOCIDADE
RESOLUÇÃO CONTRAN 798/2020****1 IDENTIFICAÇÃO DO ÓRGÃO OU ENTIDADE COM CIRCUNSCRIÇÃO SOBRE A VIA**1.1 Razão social: **Empresa Pública de Trânsito de Viamão – EPTV S/A**1.2 CNPJ: **27.513.309/0001-31**1.3 Município/UF: **Viamão – RS****2 ENDEREÇO**Latitude: **-30.065853°**Longitude: **-51.047877°**2.1.1 Rodovia:

Município/UF:

2.1.2 Logradouro: **Estrada Assis Brasil, DF nº 1260**Município/UF: **Viamão – RS****2.2 SENTIDO DO FLUXO FISCALIZADO**2.2.1 Sentido: **Centro - Bairro****2.3 CLASSIFICAÇÃO VIÁRIA (art. 60 do CTB)**2.3.1 Urbana: Trânsito rápido Arterial Coletora Local2.3.2 Rural: Rodovia Estrada2.3.3 Rural com características de urbana: Rodovia Estrada**2.4 TIPO DE VIA**2.4.1 Pista principal2.4.2 Pista lateral/marginal**2.5 TIPO DE PISTA**2.5.1 Pista simples2.5.2 Pista dupla2.5.3 Pista múltipla**2.6 QUANTIDADE DE FAIXAS FISCALIZADAS**Número de faixas: **1**

2.7 GEOMETRIA DA VIA2.7.1 Aclive2.7.4 Curva2.7.2 Declive2.7.5 Sinuosa2.7.3 Plano2.7.6 Outra:**2.8 VOLUME MÉDIO DIÁRIO DE VEÍCULOS**VMD: **7.969****2.9 TRÂNSITO DE VULNERÁVEIS**2.9.1 Crianças2.9.5 Veículos não motorizados2.9.2 Pessoa com deficiência2.9.6 Trânsito de animais selvagens2.9.3 Pedestres2.9.7 Outros:2.9.4 Ciclistas**2.10 OBRAS DE ARTE**2.10.1 Passarela2.10.5 Pórtico2.10.2 Passagem subterrânea2.10.6 Linha férrea2.10.3 Viaduto2.10.7 Outras:2.10.4 Ponte**3 VELOCIDADE**3.1 Velocidade Regulamentada para o local ou trecho de instalação do equipamento (Km/h): **60 km/h**3.1.1 Data: **29/07/2021****4 RESPONSÁVEL PELA ELABORAÇÃO DO ESTUDO TÉCNICO**

4.1 Nome: Wagner Fontanari Loch

4.2 Título: Engenheiro Civil e Mestre em Eng. de Transportes

4.3 Matrícula CREA N°: RS134902

4.4 Assinatura:  _____

4.5 Data de elaboração: 10/08/2021

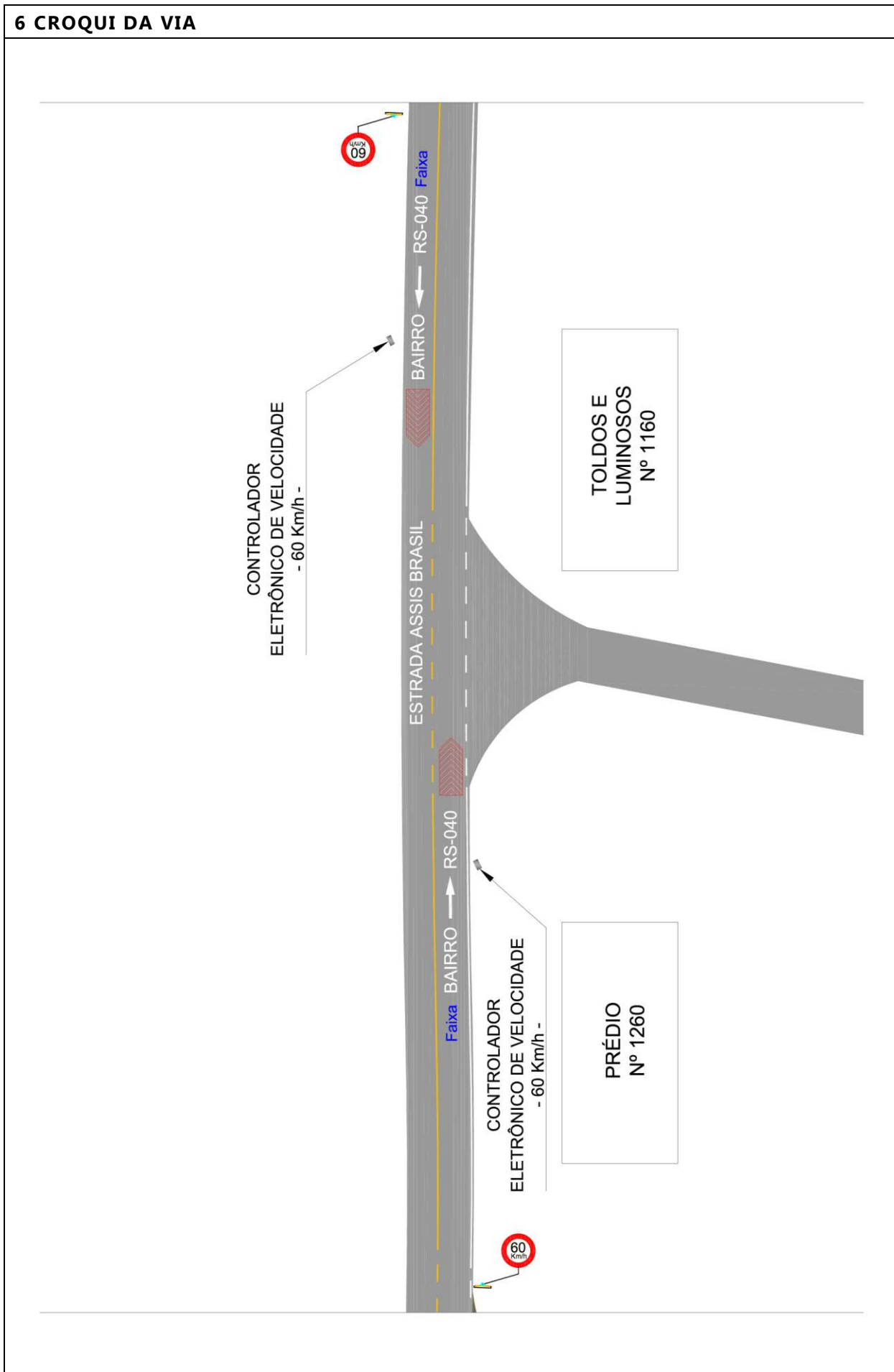
5 AUTORIDADE DE TRÂNSITO COM CIRCUNSCRIÇÃO SOBRE A VIA

5.1 Nome: _____

5.2 Matrícula n°: _____

5.3 Assinatura: _____

6 CROQUI DA VIA



7 RELATÓRIO FOTOGRÁFICO



**ANEXO I – LEVANTAMENTO TÉCNICO – CONTROLADOR DE VELOCIDADE
RESOLUÇÃO CONTRAN 798/2020****1 IDENTIFICAÇÃO DO ÓRGÃO OU ENTIDADE COM CIRCUNSCRIÇÃO SOBRE A VIA**1.1 Razão social: **Empresa Pública de Trânsito de Viamão – EPTV S/A**1.2 CNPJ: **27.513.309/0001-31**1.3 Município/UF: **Viamão – RS****2 ENDEREÇO**Latitude: **-30.118680°**Longitude: **-51.056939°**2.1.1 Rodovia:

Município/UF:

2.1.2 Logradouro: **Estrada da Branquinha, nº 3730**Município/UF: **Viamão – RS****2.2 SENTIDO DO FLUXO FISCALIZADO**2.2.1 Sentido: **Bairro - Centro****2.3 CLASSIFICAÇÃO VIÁRIA (art. 60 do CTB)**2.3.1 Urbana: Trânsito rápido Arterial Coletora Local2.3.2 Rural: Rodovia Estrada2.3.3 Rural com características de urbana: Rodovia Estrada**2.4 TIPO DE VIA**2.4.1 Pista principal2.4.2 Pista lateral/marginal**2.5 TIPO DE PISTA**2.5.1 Pista simples2.5.2 Pista dupla2.5.3 Pista múltipla**2.6 QUANTIDADE DE FAIXAS FISCALIZADAS**Número de faixas: **1**


2.7 GEOMETRIA DA VIA2.7.1 Aclive2.7.4 Curva2.7.2 Declive2.7.5 Sinuosa2.7.3 Plano2.7.6 Outra:**2.8 VOLUME MÉDIO DIÁRIO DE VEÍCULOS**VMD: **2.862****2.9 TRÂNSITO DE VULNERÁVEIS**2.9.1 Crianças2.9.5 Veículos não motorizados2.9.2 Pessoa com deficiência2.9.6 Trânsito de animais selvagens2.9.3 Pedestres2.9.7 Outros:2.9.4 Ciclistas**2.10 OBRAS DE ARTE**2.10.1 Passarela2.10.5 Pórtico2.10.2 Passagem subterrânea2.10.6 Linha férrea2.10.3 Viaduto2.10.7 Outras:2.10.4 Ponte**3 VELOCIDADE**3.1 Velocidade Regulamentada para o local ou trecho de instalação do equipamento (Km/h): **40 km/h**3.1.1 Data: **29/07/2021****4 RESPONSÁVEL PELA ELABORAÇÃO DO ESTUDO TÉCNICO**

4.1 Nome: Wagner Fontanari Loch

4.2 Título: Engenheiro Civil e Mestre em Eng. de Transportes

4.3 Matrícula CREA N°: RS134902

4.4 Assinatura: _____



4.5 Data de elaboração: 10/08/2021

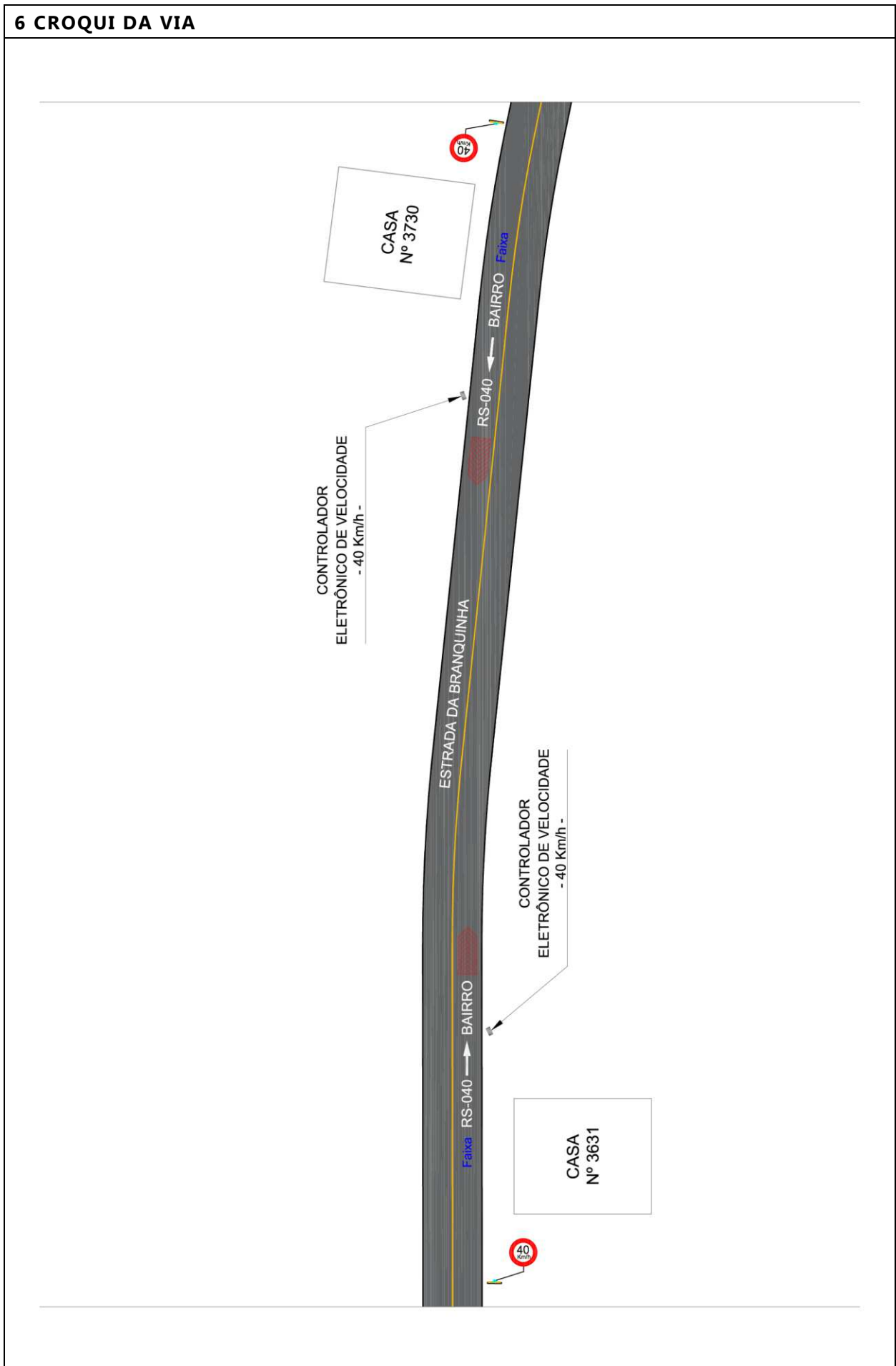
5 AUTORIDADE DE TRÂNSITO COM CIRCUNSCRIÇÃO SOBRE A VIA

5.1 Nome: _____

5.2 Matrícula n°: _____

5.3 Assinatura: _____

6 CROQUI DA VIA



7 RELATÓRIO FOTOGRÁFICO



**ANEXO I – LEVANTAMENTO TÉCNICO – CONTROLADOR DE VELOCIDADE
RESOLUÇÃO CONTRAN 798/2020****1 IDENTIFICAÇÃO DO ÓRGÃO OU ENTIDADE COM CIRCUNSCRIÇÃO SOBRE A VIA**1.1 Razão social: **Empresa Pública de Trânsito de Viamão – EPTV S/A**1.2 CNPJ: **27.513.309/0001-31**1.3 Município/UF: **Viamão – RS****2 ENDEREÇO**Latitude: **-30.118680°**Longitude: **-51.056939°**2.1.1 Rodovia:

Município/UF:

2.1.2 Logradouro: **Estrada da Branquinha, DF nº 3730**Município/UF: **Viamão – RS****2.2 SENTIDO DO FLUXO FISCALIZADO**2.2.1 Sentido: **Centro - Bairro****2.3 CLASSIFICAÇÃO VIÁRIA (art. 60 do CTB)**2.3.1 Urbana: Trânsito rápido Arterial Coletora Local2.3.2 Rural: Rodovia Estrada2.3.3 Rural com características de urbana: Rodovia Estrada**2.4 TIPO DE VIA**2.4.1 Pista principal2.4.2 Pista lateral/marginal**2.5 TIPO DE PISTA**2.5.1 Pista simples2.5.2 Pista dupla2.5.3 Pista múltipla**2.6 QUANTIDADE DE FAIXAS FISCALIZADAS**Número de faixas: **1**

2.7 GEOMETRIA DA VIA2.7.1 Aclive2.7.4 Curva2.7.2 Declive2.7.5 Sinuosa2.7.3 Plano2.7.6 Outra:**2.8 VOLUME MÉDIO DIÁRIO DE VEÍCULOS**VMD: **2.862****2.9 TRÂNSITO DE VULNERÁVEIS**2.9.1 Crianças2.9.5 Veículos não motorizados2.9.2 Pessoa com deficiência2.9.6 Trânsito de animais selvagens2.9.3 Pedestres2.9.7 Outros:2.9.4 Ciclistas**2.10 OBRAS DE ARTE**2.10.1 Passarela2.10.5 Pórtico2.10.2 Passagem subterrânea2.10.6 Linha férrea2.10.3 Viaduto2.10.7 Outras:2.10.4 Ponte**3 VELOCIDADE**3.1 Velocidade Regulamentada para o local ou trecho de instalação do equipamento (Km/h): **40 km/h**3.1.1 Data: **29/07/2021****4 RESPONSÁVEL PELA ELABORAÇÃO DO ESTUDO TÉCNICO**

4.1 Nome: Wagner Fontanari Loch

4.2 Título: Engenheiro Civil e Mestre em Eng. de Transportes

4.3 Matrícula CREA N°: RS134902

4.4 Assinatura:  _____

4.5 Data de elaboração: 10/08/2021

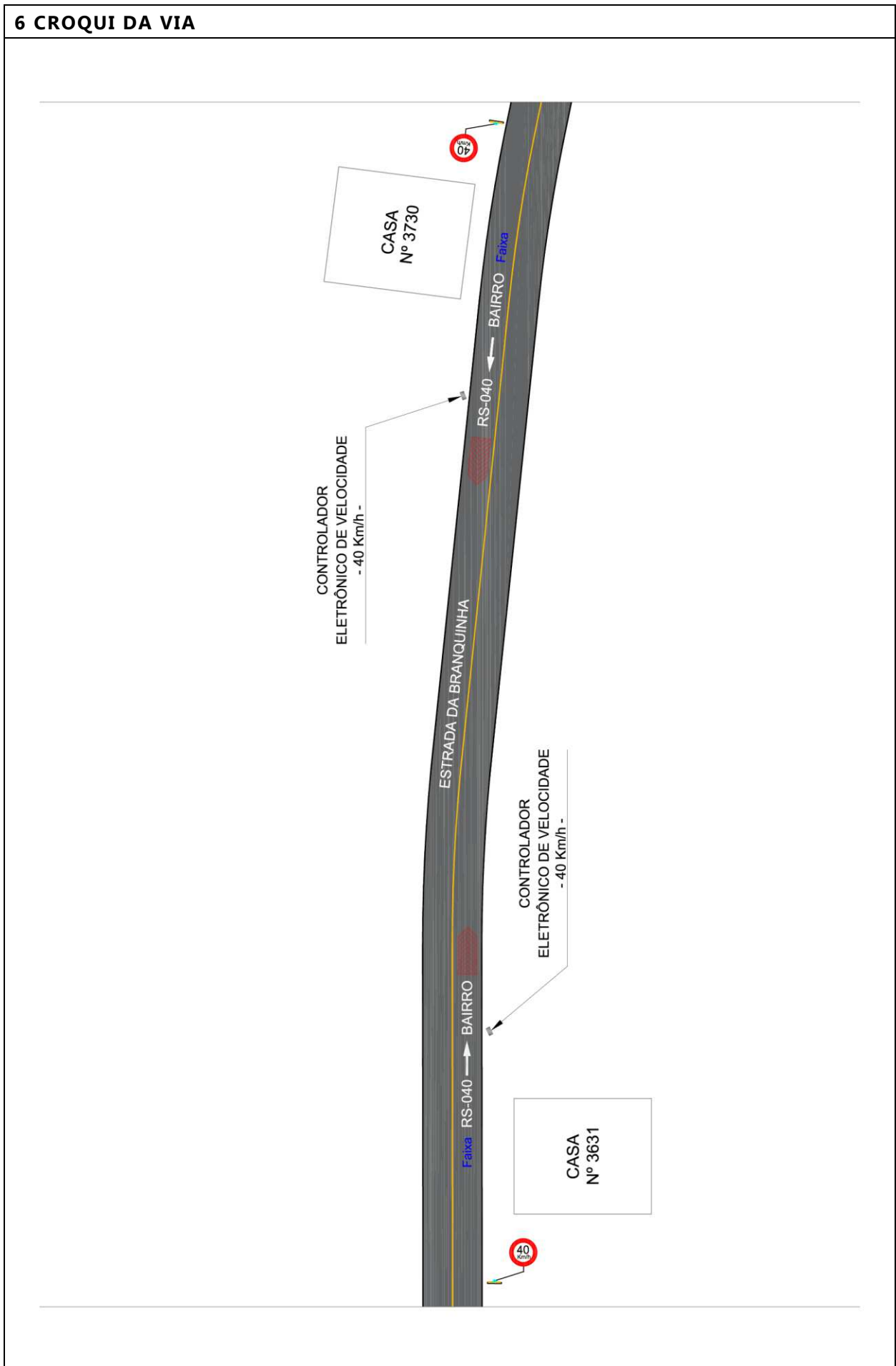
5 AUTORIDADE DE TRÂNSITO COM CIRCUNSCRIÇÃO SOBRE A VIA

5.1 Nome: _____

5.2 Matrícula n°: _____

5.3 Assinatura: _____

6 CROQUI DA VIA



7 RELATÓRIO FOTOGRÁFICO



**ANEXO I – LEVANTAMENTO TÉCNICO – CONTROLADOR DE VELOCIDADE
RESOLUÇÃO CONTRAN 798/2020****1 IDENTIFICAÇÃO DO ÓRGÃO OU ENTIDADE COM CIRCUNSCRIÇÃO SOBRE A VIA**1.1 Razão social: **Empresa Pública de Trânsito de Viamão – EPTV S/A**1.2 CNPJ: **27.513.309/0001-31**1.3 Município/UF: **Viamão – RS****2 ENDEREÇO**Latitude: **-30.062414°**Longitude: **-51.111241°**2.1.1 Rodovia:

Município/UF:

2.1.2 Logradouro: **Rua Walter Jobim, nº 271**Município/UF: **Viamão – RS****2.2 SENTIDO DO FLUXO FISCALIZADO**2.2.1 Sentido: **Centro - Bairro****2.3 CLASSIFICAÇÃO VIÁRIA (art. 60 do CTB)**2.3.1 Urbana: Trânsito rápido Arterial Coletora Local2.3.2 Rural: Rodovia Estrada2.3.3 Rural com características de urbana: Rodovia Estrada**2.4 TIPO DE VIA**2.4.1 Pista principal2.4.2 Pista lateral/marginal**2.5 TIPO DE PISTA**2.5.1 Pista simples2.5.2 Pista dupla2.5.3 Pista múltipla**2.6 QUANTIDADE DE FAIXAS FISCALIZADAS**Número de faixas: **1**

2.7 GEOMETRIA DA VIA2.7.1 Aclive2.7.4 Curva2.7.2 Declive2.7.5 Sinuosa2.7.3 Plano2.7.6 Outra:**2.8 VOLUME MÉDIO DIÁRIO DE VEÍCULOS**VMD: **4.341****2.9 TRÂNSITO DE VULNERÁVEIS**2.9.1 Crianças2.9.5 Veículos não motorizados2.9.2 Pessoa com deficiência2.9.6 Trânsito de animais selvagens2.9.3 Pedestres2.9.7 Outros:2.9.4 Ciclistas**2.10 OBRAS DE ARTE**2.10.1 Passarela2.10.5 Pórtico2.10.2 Passagem subterrânea2.10.6 Linha férrea2.10.3 Viaduto2.10.7 Outras:2.10.4 Ponte**3 VELOCIDADE**3.1 Velocidade Regulamentada para o local ou trecho de instalação do equipamento (Km/h): **40 km/h**3.1.1 Data: **29/07/2021****4 RESPONSÁVEL PELA ELABORAÇÃO DO ESTUDO TÉCNICO**

4.1 Nome: Wagner Fontanari Loch

4.2 Título: Engenheiro Civil e Mestre em Eng. de Transportes

4.3 Matrícula CREA N°: RS134902

4.4 Assinatura:  _____

4.5 Data de elaboração: 10/08/2021

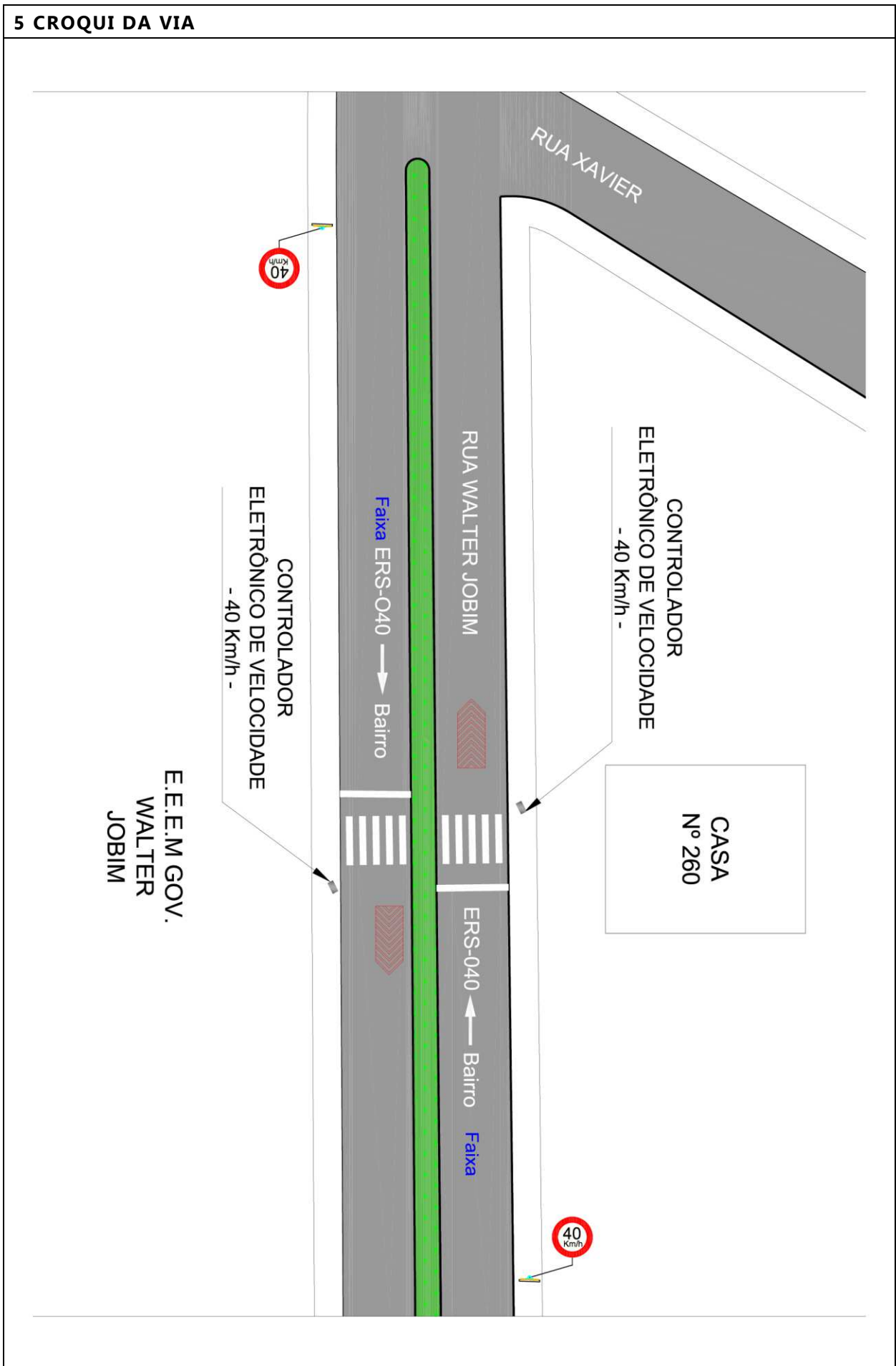
5 AUTORIDADE DE TRÂNSITO COM CIRCUNSCRIÇÃO SOBRE A VIA

5.1 Nome: _____

5.2 Matrícula n°: _____

5.3 Assinatura: _____

5 CROQUI DA VIA



5 RELATÓRIO FOTOGRÁFICO



**ANEXO I – LEVANTAMENTO TÉCNICO – CONTROLADOR DE VELOCIDADE
RESOLUÇÃO CONTRAN 798/2020****1 IDENTIFICAÇÃO DO ÓRGÃO OU ENTIDADE COM CIRCUNSCRIÇÃO SOBRE A VIA**1.1 Razão social: **Empresa Pública de Trânsito de Viamão – EPTV S/A**1.2 CNPJ: **27.513.309/0001-31**1.3 Município/UF: **Viamão – RS****2 ENDEREÇO**Latitude: **-30.062414°**Longitude: **-51.111241°**2.1.1 Rodovia:

Município/UF:

2.1.2 Logradouro: **Rua Walter Jobim, nº 272**Município/UF: **Viamão – RS****2.2 SENTIDO DO FLUXO FISCALIZADO**2.2.1 Sentido: **Bairro - Centro****2.3 CLASSIFICAÇÃO VIÁRIA (art. 60 do CTB)**2.3.1 Urbana: Trânsito rápido Arterial Coletora Local2.3.2 Rural: Rodovia Estrada2.3.3 Rural com características de urbana: Rodovia Estrada**2.4 TIPO DE VIA**2.4.1 Pista principal2.4.2 Pista lateral/marginal**2.5 TIPO DE PISTA**2.5.1 Pista simples2.5.2 Pista dupla2.5.3 Pista múltipla**2.6 QUANTIDADE DE FAIXAS FISCALIZADAS**Número de faixas: **1**

2.7 GEOMETRIA DA VIA2.7.1 Aclive2.7.4 Curva2.7.2 Declive2.7.5 Sinuosa2.7.3 Plano2.7.6 Outra:**2.8 VOLUME MÉDIO DIÁRIO DE VEÍCULOS**VMD: **4.356****2.9 TRÂNSITO DE VULNERÁVEIS**2.9.1 Crianças2.9.5 Veículos não motorizados2.9.2 Pessoa com deficiência2.9.6 Trânsito de animais selvagens2.9.3 Pedestres2.9.7 Outros:2.9.4 Ciclistas**2.10 OBRAS DE ARTE**2.10.1 Passarela2.10.5 Pórtico2.10.2 Passagem subterrânea2.10.6 Linha férrea2.10.3 Viaduto2.10.7 Outras:2.10.4 Ponte**3 VELOCIDADE**3.1 Velocidade Regulamentada para o local ou trecho de instalação do equipamento (Km/h): **40 km/h**3.1.1 Data: **29/07/2021****4 RESPONSÁVEL PELA ELABORAÇÃO DO ESTUDO TÉCNICO**

4.1 Nome: Wagner Fontanari Loch

4.2 Título: Engenheiro Civil e Mestre em Eng. de Transportes

4.3 Matrícula CREA N°: RS134902

4.4 Assinatura:  _____

4.5 Data de elaboração: 10/08/2021

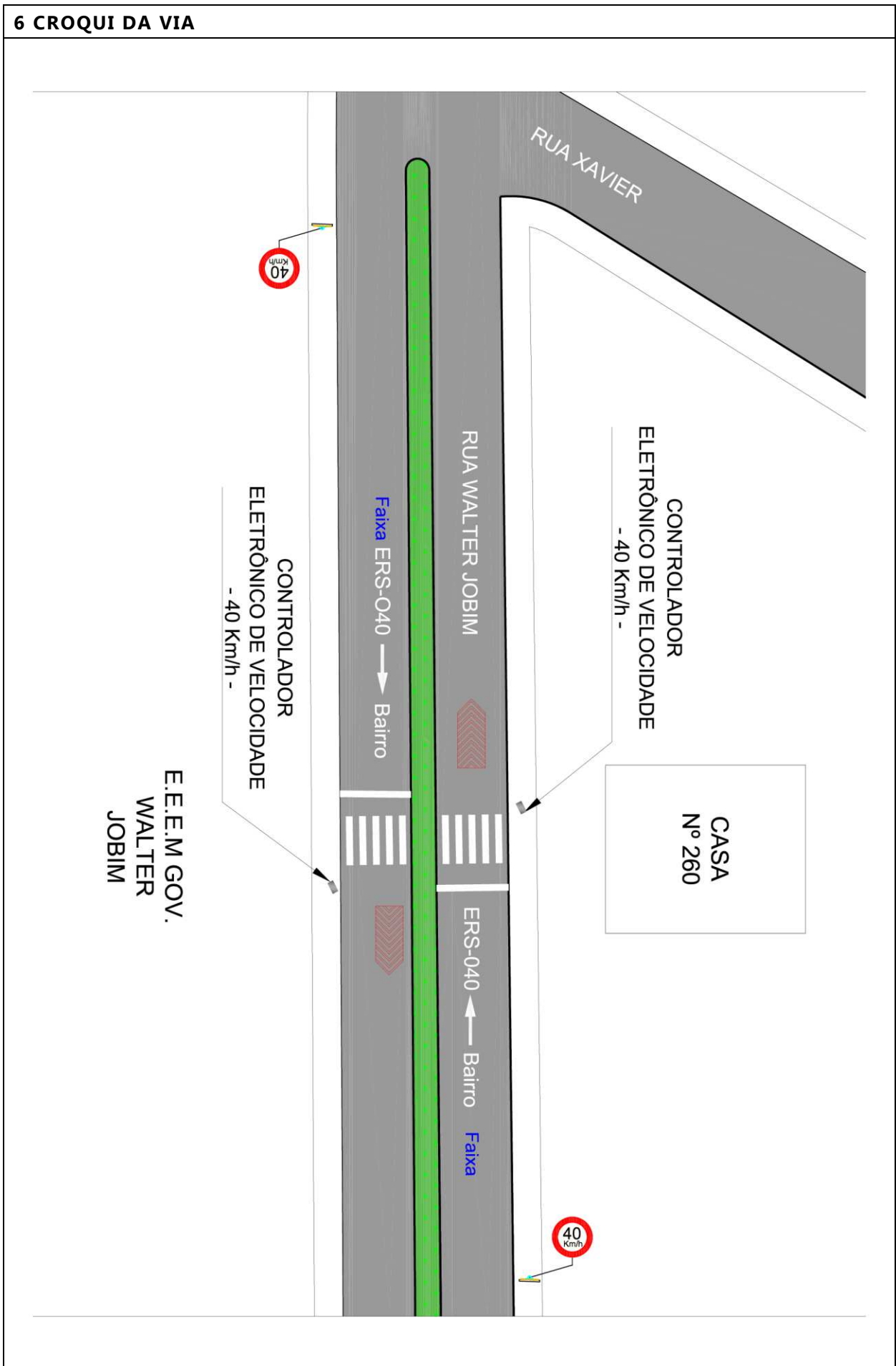
5 AUTORIDADE DE TRÂNSITO COM CIRCUNSCRIÇÃO SOBRE A VIA

5.1 Nome: _____

5.2 Matrícula n°: _____

5.3 Assinatura: _____

6 CROQUI DA VIA



7 RELATÓRIO FOTOGRÁFICO



**ANEXO I – LEVANTAMENTO TÉCNICO – CONTROLADOR DE VELOCIDADE
RESOLUÇÃO CONTRAN 798/2020****1 IDENTIFICAÇÃO DO ÓRGÃO OU ENTIDADE COM CIRCUNSCRIÇÃO SOBRE A VIA**1.1 Razão social: **Empresa Pública de Trânsito de Viamão – EPTV S/A**1.2 CNPJ: **27.513.309/0001-31**1.3 Município/UF: **Viamão – RS****2 ENDEREÇO**Latitude: **-30.051423°**Longitude: **-51.098196°**2.1.1 Rodovia:

Município/UF:

2.1.2 Logradouro: **Rua Moema, PRÓX. nº 468**Município/UF: **Viamão – RS****2.2 SENTIDO DO FLUXO FISCALIZADO**2.2.1 Sentido: **Bairro - Centro****2.3 CLASSIFICAÇÃO VIÁRIA (art. 60 do CTB)**2.3.1 Urbana: Trânsito rápido Arterial Coletora Local2.3.2 Rural: Rodovia Estrada2.3.3 Rural com características de urbana: Rodovia Estrada**2.4 TIPO DE VIA**2.4.1 Pista principal2.4.2 Pista lateral/marginal**2.5 TIPO DE PISTA**2.5.1 Pista simples2.5.2 Pista dupla2.5.3 Pista múltipla**2.6 QUANTIDADE DE FAIXAS FISCALIZADAS**Número de faixas: **1**


2.7 GEOMETRIA DA VIA2.7.1 Aclive2.7.4 Curva2.7.2 Declive2.7.5 Sinuosa2.7.3 Plano2.7.6 Outra:**2.8 VOLUME MÉDIO DIÁRIO DE VEÍCULOS**VMD: **4.785****2.9 TRÂNSITO DE VULNERÁVEIS**2.9.1 Crianças2.9.5 Veículos não motorizados2.9.2 Pessoa com deficiência2.9.6 Trânsito de animais selvagens2.9.3 Pedestres2.9.7 Outros:2.9.4 Ciclistas**2.10 OBRAS DE ARTE**2.10.1 Passarela2.10.5 Pórtico2.10.2 Passagem subterrânea2.10.6 Linha férrea2.10.3 Viaduto2.10.7 Outras:2.10.4 Ponte**3 VELOCIDADE**3.1 Velocidade Regulamentada para o local ou trecho de instalação do equipamento (Km/h): **40 km/h**3.1.1 Data: **29/07/2021****4 RESPONSÁVEL PELA ELABORAÇÃO DO ESTUDO TÉCNICO**

4.1 Nome: Wagner Fontanari Loch

4.2 Título: Engenheiro Civil e Mestre em Eng. de Transportes

4.3 Matrícula CREA N°: RS134902

4.4 Assinatura: _____



4.5 Data de elaboração: 10/08/2021

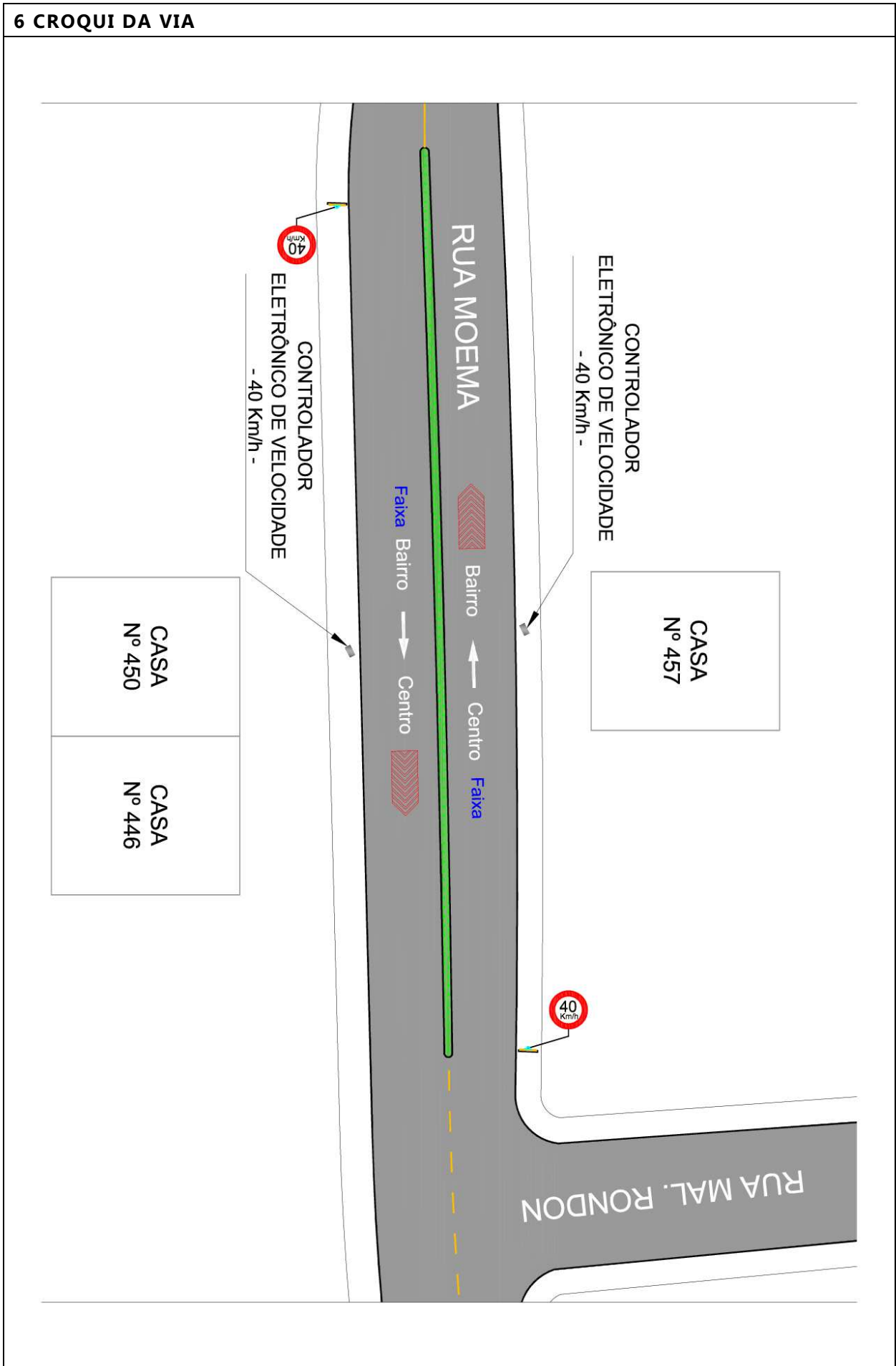
5 AUTORIDADE DE TRÂNSITO COM CIRCUNSCRIÇÃO SOBRE A VIA

5.1 Nome: _____

5.2 Matrícula n°: _____

5.3 Assinatura: _____

6 CROQUI DA VIA



7 RELATÓRIO FOTOGRÁFICO



**ANEXO I – LEVANTAMENTO TÉCNICO – CONTROLADOR DE VELOCIDADE
RESOLUÇÃO CONTRAN 798/2020****1 IDENTIFICAÇÃO DO ÓRGÃO OU ENTIDADE COM CIRCUNSCRIÇÃO SOBRE A VIA**1.1 Razão social: **Empresa Pública de Trânsito de Viamão – EPTV S/A**1.2 CNPJ: **27.513.309/0001-31**1.3 Município/UF: **Viamão – RS****2 ENDEREÇO**Latitude: **-30.051423°**Longitude: **-51.098196°**2.1.1 Rodovia:

Município/UF:

2.1.2 Logradouro: **Rua Moema, nº 467**Município/UF: **Viamão – RS****2.2 SENTIDO DO FLUXO FISCALIZADO**2.2.1 Sentido: **Centro - Bairro****2.3 CLASSIFICAÇÃO VIÁRIA (art. 60 do CTB)**2.3.1 Urbana: Trânsito rápido Arterial Coletora Local2.3.2 Rural: Rodovia Estrada2.3.3 Rural com características de urbana: Rodovia Estrada**2.4 TIPO DE VIA**2.4.1 Pista principal2.4.2 Pista lateral/marginal**2.5 TIPO DE PISTA**2.5.1 Pista simples2.5.2 Pista dupla2.5.3 Pista múltipla**2.6 QUANTIDADE DE FAIXAS FISCALIZADAS**Número de faixas: **1**

2.7 GEOMETRIA DA VIA2.7.1 Aclive2.7.4 Curva2.7.2 Declive2.7.5 Sinuosa2.7.3 Plano2.7.6 Outra:**2.8 VOLUME MÉDIO DIÁRIO DE VEÍCULOS**VMD: **4.459****2.9 TRÂNSITO DE VULNERÁVEIS**2.9.1 Crianças2.9.5 Veículos não motorizados2.9.2 Pessoa com deficiência2.9.6 Trânsito de animais selvagens2.9.3 Pedestres2.9.7 Outros:2.9.4 Ciclistas**2.10 OBRAS DE ARTE**2.10.1 Passarela2.10.5 Pórtico2.10.2 Passagem subterrânea2.10.6 Linha férrea2.10.3 Viaduto2.10.7 Outras:2.10.4 Ponte**3 VELOCIDADE**3.1 Velocidade Regulamentada para o local ou trecho de instalação do equipamento (Km/h): **40 km/h**3.1.1 Data: **29/07/2021****4 RESPONSÁVEL PELA ELABORAÇÃO DO ESTUDO TÉCNICO**

4.1 Nome: Wagner Fontanari Loch

4.2 Título: Engenheiro Civil e Mestre em Eng. de Transportes

4.3 Matrícula CREA N°: RS134902

4.4 Assinatura: _____



4.5 Data de elaboração: 10/08/2021

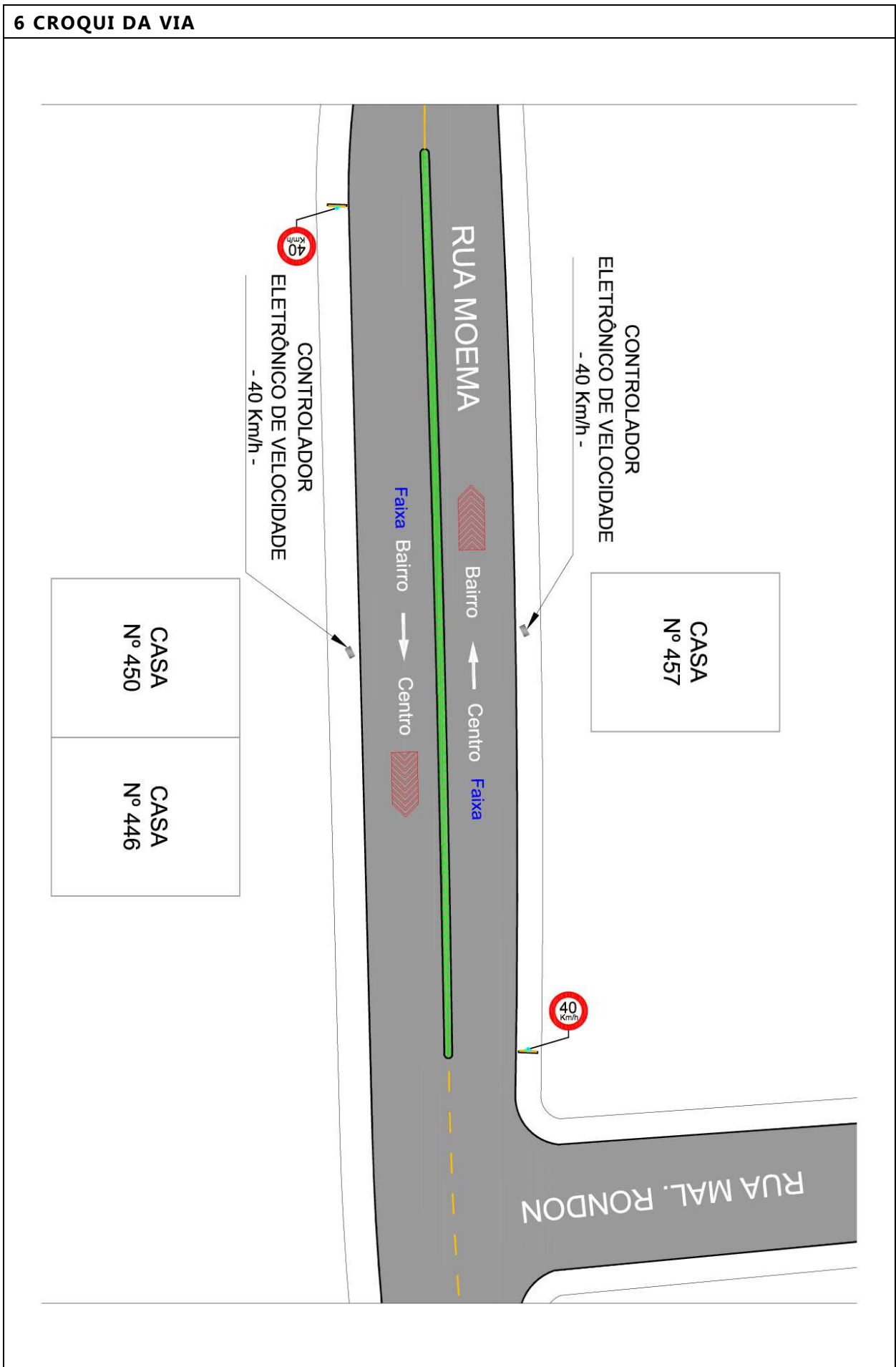
5 AUTORIDADE DE TRÂNSITO COM CIRCUNSCRIÇÃO SOBRE A VIA

5.1 Nome: _____

5.2 Matrícula n°: _____

5.3 Assinatura: _____

6 CROQUI DA VIA



7 RELATÓRIO FOTOGRÁFICO

